

# Operační plán

**zimní údržby komunikací pro zimní období roku 2019 - 2020  
vypracovaný Technickými službami města Olomouce, a.s.**

---

**Operační plán Technických služeb města Olomouce, a. s. pro zimní období**

**2019 - 2020 byl Radou města Olomouce schválen dne 26.8. 2019.**

.....  
**JUDr. Martin Major**  
**náměstek primátora**  
**statutární město Olomouc**

# Štáb zimní údržby

---

<i>předseda:</i>	<b>Ing. Pavel Musil</b> provozně-technický náměstek	585 700 019 603 577 955
<i>zástupce předsedy:</i>	<b>Antonín Zívala</b> vedoucí provozovny MK a ČI	585 700 042 603 577 957
<i>členové:</i>	<b>Vladimír Čech</b> pověřen řízením obchod. odd.	585 205 901 603 192 531
	<b>Hana Vacová</b> manažerka IMS, BOZP + PO	585 700 044 603 577 968
	<b>Lubomír Kopečný</b> vedoucí provozovny DaM	585 700 014 603 577 954
	<b>Aleš Punčochář</b> vedoucí MTZ	585 700 076 603 192 581
	<b>Lucie Patrmannová</b> provozní dispečerka	603 192 560 585 700 047

## **Členění silniční sítě ve správě TSMO, a.s. podle pořadí důležitosti**

Organizací odpovědnou za sjízdnost udržované silniční sítě a chodníků ve městě Olomouci v rozsahu schváleného Operačního plánu zimní údržby komunikací pro zimní období roku 2019/2020 jsou Technické služby města Olomouce, a.s., Zamenhofova 783/34, které budou zimní údržbu provádět na místních komunikacích **v délce 290,743 km.**

**Zimní údržba chodníků ve správě TSMO, a.s. bude prováděna v souladu s ustanovením Nařízení statutárního města Olomouce č. 10 / 2019 o udržování sjízdnosti a schůdnosti místních komunikací na území statutárního města Olomouce v délce 358,963 km (z toho 36,072 km neudržováno), tj. udržováno 322,891 km. Celkový počet udržovaných autobusových zastávek je 265 o výměře 8.123 m<sup>2</sup>.**

Cílem zimní údržby místních komunikací je zajistit po celé zimní období, t. j. od 1. 11. 2019 do 31.3.2020, provádění potřebných prací vedoucích ke zmírňování závad ve sjízdnosti a schůdnosti.

Zimní údržba místních komunikací se zajišťuje jednak s ohledem na společenské potřeby, jednak s ohledem na ekonomické možnosti vlastníka místních komunikací.

Úkoly obsažené v tomto plánu jsou průřezem společenských potřeb kladených na zimní údržbu a možnostmi vlastníka místních komunikací, které jsou především dány výší finančních prostředků, které může město na zimní údržbu místních komunikací ze svého rozpočtu poskytnout.

## **Vysvětlení základních pojmů použitých v tomto plánu**

Obecně závaznými právními předpisy se rozumí:

- a) zákon č. 13/1997 Sb. o pozemních komunikacích (dále jen "zákon"), ve znění pozdějších předpisů,
- b) vyhláška Ministerstva dopravy a spojů č. 104/1997 Sb., kterou se provádí zákon o pozemních komunikacích (dále jen vyhláška), ve znění pozdějších předpisů.

Zimní údržbou místních komunikací:

„se podle pořadí důležitosti zmírňují závady vznikající povětrnostními vlivy a podmínkami za zimních situací ve sjízdnosti komunikací a ve schůdnosti místních komunikací a průjezdných úseků silnic“ (citace vyhlášky).

Sjízdnost místních komunikací:

„Dálnice, silnice a místní komunikace jsou sjízdné, jestliže umožňují bezpečný pohyb silničních a jiných vozidel přizpůsobený stavebnímu stavu a dopravně technickému stavu těchto pozemních komunikací a povětrnostním situacím a jejich důsledkům“ (citace zákona).

### Závadou ve sjízdnosti

se rozumí taková změna ve sjízdnosti místní komunikace, kterou nemůže řidič vozidla předvídat ani při pohybu vozidla přizpůsobenému stavebnímu stavu a dopravně technickému stavu těchto pozemních komunikací a povětrnostním situacím a jejich důsledkům (§ 26, odst.6 zákona).

### Schůdnost místních komunikací:

V zastavěném území obce jsou místní komunikace a průjezdní úsek silnice schůdné, jestliže umožňují bezpečný pohyb chodců, kterým je pohyb přizpůsobený stavebnímu stavu a dopravně technickému stavu těchto komunikací a povětrnostním situacím a jejich důsledkům (§ 26, odst.2 zákona) .

### Závadami ve schůdnosti

se rozumí taková změna ve schůdnosti pozemní komunikace, kterou nemůže chodec předvídat při pohybu přizpůsobeném stavebnímu stavu a dopravně technickému stavu a povětrnostním situacím a jejich důsledkům (§ 26, odst.7 zákona).

### Kalamitní situace

vzniká při mimořádné změně povětrnostních situací, které způsobí nadměrný spad sněhu zpravidla spojený se silným větrem nebo mimořádným vytvořením ledovky nebo námrazy za předpokladu, že tyto živelné události způsobí nesjízdnost a neschůdnost místních komunikací na většině území města.

Zajišťování sjízdnosti a schůdnosti pozemních komunikací po dobu kalamitní situace se provádí s ohledem na vývoj povětrnostní situace operativně bez ohledu na pořadí stanovené v tomto plánu.

Po vyhlášení kalamitní situace jsou povinni všichni pracovníci správce místních komunikací se neprodleně na vyzvání dostavit na svá pracoviště a okamžitě plnit úkoly, kterými byli pověřeni. Pro zvládnutí kalamitní situace budou využity legislativní možnosti.

**Posyp (plužení)** komunikací a chodníků se provádí pouze na úsecích dle popisu jednotlivých tras nebo zakreslením v mapové části. Na základě směrnice pro zimní údržbu komunikací je udržovaná silniční síť rozdělena do tří pořadí důležitosti:

**I.pořadí** - sběrné místní komunikace důležité z hlediska provozu MHD (IDOS) a nejvýznamnější obslužné MK, zajišťující příjezd k důležitým zařízením a úřadům společenského významu

**II.pořadí** - sběrné MK nezařazené do I.pořadí a důležité obslužné MK

**III.pořadí** - ostatní komunikace, které mají význam převážně jen pro dopravu soukromými dopravními prostředky, bude prováděna jednorázově plužením nebo posypem

**IV. pořadí** - veřejně přístupné účelové komunikace (dále jen „VPUK“) zařazené do Trasy 1 a Trasy 2 – viz příloha 9 operačního plánu.

Trasa 1 - VPUK v místních částech Sv. Kopeček, Droždín, Radíkov, Lošov.

Trasa 2 - VPUK ve zbývajících místních částech

Jednorázová zimní údržba bude prováděna plužením a posypem inertním materiálem.

Součástí Trasy 2 bude i ošetření cyklostezek v trase nadregionálního významu – viz příloha 10 operačního plánu. Jednorázová zimní údržba bude prováděna strojně mechanicky max. v pruhu 1,8 m, posyp nebude aplikován.

**Sjízdnost komunikací** musí být obnovena posypem chemickým nebo inertním materiálem od zjištění závady ve sjízdnosti v těchto časových termínech od výjezdu posypových mechanismů:

I. pořadí důležitosti .....	4 hodiny
II. pořadí důležitosti .....	12 hodin
III. pořadí důležitosti .....	po ošetření komunikací I. a II. pořadí, nejpozději však do 48 hodin
IV. pořadí důležitosti .....	po ošetření komunikací I., II. a III. pořadí, zimní údržba bude realizována na základě rozhodnutí směnového dispečera a pouze se souhlasem vedoucího odboru dopravy a územního rozvoje popř. jím stanoveného zástupce

*Úseky místních komunikací, na kterých se pro jejich malý dopravní význam nezajišťuje schůdnost odstraňováním sněhu a náledí (§ 27, odst.5 zákona) jsou zařazeny do tabulky, která tvoří přílohu 1 operačního plánu.*

**Chodníky** jsou zařazeny do III. pořadí důležitosti, tzn. ošetření od ukončení spadu sněhu nebo mrznoucího mrholení do 48 hodin s tím, že pokud by došlo k většímu spadu sněhu a kapacity TSMO, a.s. nebudou dostačující, bude nutno u některých chodníků, kde se nejedná o páteřní komunikace a, chodníky pro přístup k MHD, případně důležitým institucím dobu ošetření prodloužit na 72 hodin.

Přednostně budou ošetřeny autobusové zastávky MHD a dále chodníky u MŠ a ZŠ. Dále budou přednostně udržovány chodníky kolem veřejných institucí a domů zaměřených na zdravotně postižené občany a seniory.

*Úseky chodníků, na kterých se pro jejich malý dopravní význam nezajišťuje schůdnost odstraňováním sněhu a náledí (§ 27, odst.5 zákona) jsou zaznačeny v mapách, které tvoří přílohu 7 operačního plánu.*

**Zimní údržba veřejně přístupných účelových komunikací v majetku statutárního města Olomouce** bude realizována po ukončení zimní údržby prováděné v trasách I. - III. důležitosti, stanovených operačním plánem zimní údržby a to pouze v Trase 1 a Trase 2.

Jednorázová zimní údržba těchto komunikací bude prováděna pouze v případě velkého spadu sněhu na základě rozhodnutí směnového dispečera a pouze se souhlasem vedoucího odboru dopravy a územního rozvoje popř. jím stanoveného zástupce.

Zimní údržba bude prováděna i na účelových komunikacích, které sice ještě nebyly prostřednictvím rozhodnutí silničního správního úřadu zařazeny do kategorie místních komunikací, ale vlastníky o jejich zařazení bude silniční správní úřad žádat. V rámci zimní údržby bude na tyto nahlíženo jako na místní komunikace.

## **Časové limity pro zahájení prací při zimní údržbě místních komunikací**

Doba od zjištění vzniku závady ve sjízdnosti silnice do doby výjezdu prvních mechanismů nesmí být v zimním období delší než 30 minut.

V případě velkého spadu sněhu nebo mrznoucího mrhnutí bude zásah prováděn zejména na dopravně důležitých místních komunikacích a to opakovaně. Po skončení zásahu na dopravně důležitých komunikacích bude postupně prováděna údržba na méně důležitých místních komunikacích dle pořadí důležitosti tras.

Při obvyklém spadu sněhu se začne s odstraňováním sněhu nejdříve do 1 hodiny od zjištění dispečera, že vrstva napadlého sněhu dosáhla 3 až 5 cm.

Obdobně se postupuje i při zmírňování náledí.

## **Požadavky na výkon zimní údržby:**

Službu konající směnový dispečer je povinen respektovat pouze příkazy:

- předsedy štábu ZÚ
- zástupce předsedy štábu ZÚ
- vrchního dispečera ZÚ

Podněty zástupce vlastníka komunikací, Policie České republiky a Dopravního podniku města Olomouce, a.s. mohou být realizovány směnovým dispečerem v mezích schváleného Operačního plánu se zřetelem na současné konkrétní podmínky (stav, sjízdnost komunikací, povětrnostní situace, stav a počet mechanizačních prostředků).

Požadavky různých organizací, podniků nebo institucí mohou být realizovány směnovým dispečerem po vydání příkazu vedoucím posypového štábu TSMO, a.s. nebo jeho zástupcem a vedoucím provozovny ZÚ, až po zajištění odstranění závad vyplývajících ze zákona.

## **Rozsah činností a dislokace**

V zimní údržbě bude prováděn posyp vozovek chemickými a inertními materiály dle technologických pokynů, případné škrabání, nakládání a odvoz sněhu, provádění posypu na chodnících a přechodech pro chodce, včetně mostů a lávek

Ruční úklid sněhu a ruční posyp se z důvodu bezpečnosti práce a ochrany zdraví pracovníků správce komunikací provádí za denního světla, výjimečně v nočních hodinách při vyšším spadu sněhu nebo mrznoucího mrhnutí. Sníh se odstraňuje a posyp provádí zejména na přechodech pro chodce a na místech, kde není možno použít mechanizační prostředky (úzké chodníky, schody atd.).

V době pohotovosti v rámci náhradních prací bude zajišťována dle příkazu dispečera ZÚ nezbytná provizorní oprava nebo zajištění havarijních případů na místních komunikacích..

Neprovádí se uvolnění vpustí

### **Dislokace dispečinku zimní údržby**

Dispečink ZÚ je umístěn v objektu TSMO, a. s. v Olomouci, Zamenhofova 783/34. Zde je nepřetržitá služba směnového dispečera a stanoviště posypových mechanismů.

Telefonní spojení s dispečinkem je na tel. čísle **585 700 040** , nebo na tel.č. **605 201 686**. Dispečerská služba bude zahájena dnem 1.11.2019.

### **Seznam mechanizace určené pro výkon ZÚ:**

1. vyčleněné dispečerské vozidlo
2. 1 x sypač Renault s nástavbou SYKO 5 + 2 x sypač Scania s nástavbou SYKO 5 - vše se skrápěním solankou a čelními pluhy
3. 1 x nakladač KRAMER + 1 x nakladač Locust 903 + 1x nakladač Manitou
4. 2 x traktor se závěsným pluhem
5. 5 x multi sypač s radlicí se skrápěním solankou; z toho 2 s čelním kartáčem (2 x Multi, 3 x Bonetti)
6. 1 x Multi sypač s radlicí bez možnosti skrápění solankou
7. 1 x Multi bez zimní výbavy provádějící ruční posyp chodníků, přechodů, ramp a schodů
8. 2 x ruční sněhová fréza
9. 2 x nákladní vozidlo Avia sklápěč
10. 3 x zametací vozidlo Egholm se zimní výbavou
11. 1 x zametací vozidlo Hako se zimní výbavou
12. 1 x zametací vozidlo Holder se zimní výbavou
13. 1 x zametací vozidlo Belos (VZ) se zimní výbavou bez možnosti skrápění solankou
14. 1x devítimístné vozidlo pro rozvoz pracovníků
15. 1 x FUSO S3 Mitsubishi se zimní výbavou bez možnosti skrápění solankou
16. dále dle smluv s dodavateli o výpomoci

### **Rozdělení a složení směn zimní údržby**

Obsazení směny přímo na pracovišti a na domácí pohotovosti bude určováno rozpisem zástupce předsedy štábu ZÚ na základě skutečné povětrnostní situace.

### **Výpomoc při ZÚ MK**

Budou uzavřeny dohody o výpomoci s dodavatelskými firmami.

### **Sledování vývoje povětrnostní situace**

Meteorologické zprávy budou denně sledovány směnovým dispečerem TSMO,a.s. pomocí dostupných informačních prostředků..

## Rozsah činnosti a způsob provádění ZÚ

1) Na trasách vozovek, zařazených do I. a II. pořadí důležitosti, se provádí posyp chemickým materiálem v celé délce a šířce komunikace v dávkování 20 g/m<sup>2</sup> a to v nejvyšší míře pomocí předkrápění solankou.

Chemický posyp se provádí za předpokladu, že teplota nepoklesne pod - 9 st.C a do vrstvy sněhu výšky 3 až 5 cm. Vlastní plužení se provádí tak, aby vrstva sněhu nepřesáhla výšku cca 3 cm. V případě poklesu teploty pod - 9 st.C se provádí posyp na všech komunikacích výhradně inertním materiálem.

2) Na trasách vozovek, zařazených do III. pořadí důležitostí se provádí posyp chemickým materiálem v dávkování 20 g/m<sup>2</sup> a to v nejvyšší míře pomocí předkrápění solankou. V případě poklesu teploty pod -9° Celsia se provádí posyp výhradně inertním materiálem.

Údržba nemotoristických komunikací (chodníků) se bude provádět pouze inertním materiálem smíchaným s 3% soli z důvodu zabránění promrzání uskladněného materiálu. Výjimku tvoří pouze ošetření schodů a ramp, kde bude při posypu používán i nadále chemický materiál. Ošetření bude prováděno postupně od trasy č.1 a to tak, aby schůdnost chodníků byla zajištěna z důvodu vybavenosti a možností naší organizace do 48 hodin po ukončení spadu sněhu nebo mrholení, při nadměrném nebo opakovaném spadu do 72 hodin.

Nástupní ostrůvky a prostory zastávek a čekáren autobusové hromadné veřejné dopravy na městských a státních komunikacích jsou ve správě TSMO,a.s při výkonu ZÚ komunikací. a tvoří samostatnou trasu k Operačnímu plánu. Budou ošetřovány inertním materiálem, v případě spadu mrznoucího deště výjimečně chemickým materiálem.

Schůdnost chodníků se bude udržovat v šíři odpovídající intenzitě pěšího provozu, minimálně v šíři 1,20 m.

3) Základní technologické postupy při zajišťování zimní údržby místních komunikací:

Odklizení sněhu mechanickými prostředky je z ekologického i ekonomického hlediska nejvhodnější technologií zimní údržby. Sníh je nutno odstraňovat v souladu s tímto plánem ještě před tím, než jej provoz zhutní.

S odklizením sněhu se začíná v době, kdy vrstva napadlého sněhu dosáhne 5 cm. Při trvalém sněžení se odstraňování sněhu opakuje. Na dopravně důležitých komunikacích a chodnicích se odstraňování sněhu provádí v celé jejich délce a šířce, na ostatních pozemních komunikacích a chodnicích pouze v jednom pruhu. Na chodnicích je nutno odstranit sníh nejméně v šíři 1,20 m. S posypem komunikací se začne až po odstranění sněhu.

Zdrsňování náledí a provozem ujetých sněhových vrstev posypem inertními materiály.

Účinek posypu inertními materiály spočívá v tom, že jednotlivá zrna posypového materiálu ulpí na povrchu vrstvy náledí nebo ujetého sněhu a tím se zvýší koeficient tření. Tento koeficient je však nízký a pouze zmírňuje kluzkost komunikace nebo chodníku. Pro posyp vozovek při teplotách od -9° Celsia a nižších bude používáno drcené kamenivo frakce 4 – 8 smíchano se solí v poměru 10 : 1.



Odstraňování sněhu a ujetých sněhových vrstev posypem chemickými posypovými materiály.  
Chemické posypové materiály se zásadně uplatňují až na zbytkovou vrstvu sněhu, kterou již nelze odstranit nebo snížit mechanickými prostředky. Minimální, technologicky dostačující dávka pro tento posyp je 20 g / 1 m<sup>2</sup>. Při spadu mrznoucího mrholení může být dávkování zvýšeno a to až do 40 g / 1 m<sup>2</sup>. Plně bude využita technologie předkrápění solankou.

## Posyp:

**Pořadí důležitosti:** I  
**Trasa:** 1  
**Provádí:** sypač Renault (Scania)  
**Posypový materiál:** sůl, kamenivo  
**Dávkování:** dle pokynů směnového dispečera

přejezd bez posypu:

sypání:

	TSMO – Zamenhofova-vlevo Wolkerova - před výjezdem rampy od Ostravy a Brna vypni
Brněnská	
Brněnská - vpravo	Vojanova, Mošnerova - otoč na křiž. Mošnerova x Zirmova a u chodníku na ulici Hněvotínskou a zpět na Vojanovu
Brněnská - vpravo	odbočení z Brněnské na Hraniční, Hraniční, Okružní - otoč na tř.Míru - zpět, Okružní - vpravo, Neředínská - otoč na křižovatce "U rybníčka" - zpět (včetně vidlice komunikací, nutno zacouvat ) Neředínská – vpravo Okružní – vpravo Hněvotínská, točna MHD – otoč a přímo Hněvotínská - vlevo
Foerstrova- vlevo	tř.Svornosti- vlevo Kmochova – vlevo vlevo Na Vozovce - vpravo a vypni
Foersterova	Foerstrova vpravo před odbočením na Hněvotínskou zapni Hněvotínská - vlevo Okružní Hraniční- vlevo po výjezd na I/46 a vypni
Brněnská	zapni před odbočením na rampu na Ostravu a pokračuj přímo, Wolkerova, Havlíčkova - vpravo tř.Svobody otoč za křiž.17. listopadu - Wittgensteinova , a zpět, Polská - vlevo Rooseveltova - přímo
Rooseveltova - vlevo na Velkomoravskou a vypni	Švýcarské nábř. – vlevo až ke světelné křižovatce
Švýcarské nábř. dále až na kruhový objezd na Wittgensteinové ulici zpět Šantovkou ke světelné křižovatce	za světelnou křižovatkou na Šantovce zapni – až po Velkomoravskou
na Velkomoravské doprava	
Velkomoravská - vpravo	zapni při vjezdu na spojku kolem benzin. pumpy na ul. K Sídlišti - vpravo,

*Polská - otoč na křižovatce s tř. Svobody a zpět,  
Polská - vlevo,  
Schweitzerova – přímo na Jižní a vypni*

---

*Jižní*

*Zolova - zapni "u kapličky"*

*posyp spojky na I. P. Pavlova přes Kafkovu - vpravo,  
I. P. Pavlova - otoč na křižovatce s ul. Vojanovou a  
zpět I. P. Pavlova, doprava - Balcárkova, U Cihelny otoč a zpět na  
I. P. Pavlova, vpravo - směr Hněvotín po křižovatku Nedvězí -*

*Hněvotín,*

*otoč a zpět na I. P. Pavlova a vypni*

---

*I. P. Pavlova - přímo*

*Brněnská – přímo k OMV a zapni*

*Kafkova - na křižovatku I. P. Pavlova-*

*Hněvotín, otoč zpět a zapni*

*Horní Lán – vpravo, u Brněnské vypni a doprava  
spojka kolem benzínky směr Kafkova, vpravo k I. P. Pavlova  
a vypni*

*Kafkova - směr Zolova, Kyselovská, Lidická + točna MHD  
(Slavonín a Nemilany) a otoč na křižovatce Olomouc - Kožušany  
a zpět na Jižní a vypni*

*Jižní až po odbočku vlevo k*

*Velkomoravská*

*Velkomoravská, vlevo na Rooseveltovu - zapni Rooseveltova po Polskou - vlevo, Wolkerova - vpravo a vypni*

*Wolkerova, Havlíčkova - vpravo*

*tř. Svobody - vpravo*

*Aksamitova (bývalé bus nádraží) - vlevo, Vídeňská - vpravo na  
Polskou a vypni*

*Polská - vlevo, Rooseveltova - vpravo*

*Velkomoravská-vpravo, Schweitzerova,*

*vpravo na Polskou a zapni*

*Polská, vlevo tř. Svobody, vlevo Havlíčkova, Wolkerova, vlevo  
Zamenhofova*

---

---

## Posyp:

<b>Pořadí důležitosti:</b>	I
<b>Trasa:</b>	2
<b>Provádí:</b>	sypač Renault (Scania)
<b>Posypový materiál:</b>	sůl, kamenivo
<b>Dávkování:</b>	dle pokynů směnového dispečera

přejezd bez posypu:

sypání:

=====

TSMO, a.s. - Zamenhofova, vpravo  
Wolkerova, vlevo na Štítného

vlevo - Štítného po Foersterovu - vypni a otoč na Hněvotínské,  
zpět na Wolkerovu

Wolkerova – vlevo Krapkova a zapni

Krapkova – vpravo na tř. Míru a vypni a otoč za tramvajovým  
ostrůvkem

-----

Litovelská,  
tř. Míru - vpravo,  
Pražská - zapni před odbočením vpravo  
Tomkova po křižovatku a zapni

Erenburgova po železniční přejezd a vypni a přímo na Tomkovu

přímo přes most na ul. Heydukova - vlevo  
Černovířská, Peřinova vlevo,  
Heydukova- vpravo směr Chomoutov

Mrštíkovo nám.,  
spojka na ul. Lazeckou  
Peřinova, Černovířská – otoč na točně MHD a zpět  
Na Vlčinci – otoč na točně MHD zpět vlevo, U Hradiska,  
Frajtovo nám., točna MHD a zpět Heydukova

-----

Tomkova - vpravo a zapni

Horní Hejčínská,  
Řepčínská – vpravo na Svatoplukovu a vypni  
otoč na točně MHD u MŽ a zpět - vypni  
Řepčínská, H. Hejčínská, vpravo Tomkova a vypni  
Na Šibeníku - vlevo, otoč na Litovelské, zpět Na Šibeníku,  
vlevo Erenburgova, u Pražské vypni

Svatoplukova  
Řepčínská vlevo

-----

Pražská - vlevo, tř. Míru, Litovelská  
a zapni na křižovatce Palackého – Kellnerova

Palackého po nám.Hrdinů, odboč vlevo na Legionářskou  
a otoč na parkovišti u Husova sboru-vpravo Hynaisova

Hynaisova, Palackého, Litovelská, tř. Míru,  
rovně do Topolan vlevo  
tř. Míru, U Kovárny vpravo a zapni

Nedbalova, otoč na točně MHD a zpět

Hněvotínská, vpravo na Stupkovu - zapni  
otoč za křiž. Kmochova – Junácká - Stupkova,  
rovně na Stupkovu - zapni  
Hněvotínská vlevo - vypni  
Vlevo na Junáckou - zapni

U Kovárny, vlevo na tř. Svornosti, vpravo na Kmochovu,  
Junácká na Hněvotínskou vpravo  
Stupkova

Stupkova

tř. Míru otoč a zpět U Kovárny, Svornosti  
Litovelská  
Havlíčková, vlevo na tř. Svobody - zapni

Junácká, Kmochova, vlevo Svornosti, U Kovárny až na tř. Míru  
a vypni  
Svornosti po Litovelskou - vypni  
vpravo na Krapkovu a zapni až po Havlíčkovu - vypni  
tř. Svobody po křižovatku s ul. 8. května, Pekařská, Denisova,  
nám. Republiky, tř. 1. máje, Žižkovo náměstí, Masarykova -

*Hanáckého pluku, vpravo Dobrovského  
Lazecká - rondel u Finančního úřadu - otoč,  
zpět na Lazeckou, vpravo na Dlouhou - zapni*

*Komenského přes Moravu*

*Havlíčková, Wolkerova, vlevo na Zamenhofovu  
k TSMO*

*Zimní údržbu spojky MH U Háje, k. ú. Černovír – spojka k úpravě vody zajistí směnový dispečer pomocí  
vozidla multi sypač při jejich prvních výjezdech.*

**Při posvpu použít pouze inertní materiál.**

***Řidič se otáčí před závorou do objektu Vodárenské společnosti.***

*vpravo na Jeremenkovu kolem hotelu Clarion, na rondelu otoč  
zpět, kolem RCO na Masarykovu a vpravo na zastávky MHD  
u hlavního nádraží*

*znovu otoč na rondelu a zpět druhá strana zastávek MHD  
u hlavního nádraží*

*rovně po Jeremenkové Na Špici, otoč na Pasteurové, zpět  
po Jeremenkové, vpravo na Masarykovu, rovně na náměstí  
Republiky a vypni*

*Dlouhá vlevo - zapni, vlevo na Lazeckou - vypni*

*Dlouhá, vlevo na Václava III., vpravo Na Letné, výjezd na  
Komenského - vypni a vpravo*

*za mostem přes Mlýnský náhon zapni, vpravo tř. 1.máje,  
Denisova, Pekařská, 8. května, vlevo tř. Svobody, vpravo a  
vypni*

=====

## Posyp:

<b>Pořadí důležitosti:</b>	1
<b>Trasa:</b>	3
<b>Provádí:</b>	sypač Renault (Scania)
<b>Posypový materiál:</b>	sůl, kamenivo
<b>Dávkování:</b>	dle pokynů směnového dispečera

přejezd bez posypu:

sypání:

=====

TSMO - Zamenhofova,

vpravo Wolkerova,

Havlíčková rovně do Pavelčákové - zapni

Pavelčáková,

Horní náměstí - projed' 2 x,

projed' před orlojem a radnicí - vlevo,

Dolní náměstí - projed' 2 x ,

výjezd k ul. Lafayettové,

Lafayettova - vlevo na tř. Svobody – vypni

tř. Svobody rovně na tř. 17. listopadu - zapni

17. listopadu, rovně po Kosmonautů, vpravo na Vejdvorského,

rondel u Úřadu práce, vlevo na Tovární, u Veolie otoč a zpět

po Tovární na rondel s ulicí Holickou, otoč a zpět Tovární,

vlevo Vejdvorského na tř. Kosmonautů

tř. Kosmonautů, vlevo na Jeremenkovu-vypni

Jeremenkova, Pasteurova, U Podjezdu,

Edisonova, Divišova

vlevo na Libušinu-zapni, Pavelkova - rovně přes Lipenskou

směr Olma, vpravo Pavelkova - otoč a zpět přes Lipenskou

a Pavelkovu, vlevo K Mrazírnám až po Lermontovu, otoč

a zpět vlevo na Pavelkovu, vpravo do areálu TS (OH DaM ),

posypat celý areál a zpět vpravo na Libušinu,

vpravo k ulici U Panelárny do areálu TS (překladiště OH),

posypat celý areál a zpět na ulici U Panelárny, vpravo

Libušina, vpravo P. Holého, R. z Dubé, na konci vpravo nová

spojka k ulici U Panelárny - otoč na bus točně a zpět spojkou

k R. z Dubé, vpravo kolem restaurace „Na pile“ na

Chválkovickou - vypni

Chválkovická

vpravo na Železniční-zapni, až po průmyslovou oblast a otoč,

zpět na Chválkovickou - vpravo a vypni

Chválkovická směr Selské náměstí

vpravo Na Zákopě - zapni, vpravo na Chválkovickou - vypni a

odboč vlevo na R. z Dubé - zapni a novou spojkou na ulici

Na Zákopě, výjezd na Chválkovickou vlevo a vypni

Chválkovická, U Podjezdu, Pasteurova,

Jeremenkova, vpravo Kosmonautů - zapni

rondelu vpravo Kosmonautů, rondel na Fibichové,

Tovární

tř. Kosmonautů, vlevo Wittgensteinova – vypni, a otoč na

výjezd spojka Hornbach - zapni, vpravo Sladkovského, vlevo na

Přerovskou - vypni

Přerovská

110 metrů na Rolsberské - zapni, zpět na Přerovskou - vypni

vpravo na P. Oráče - zapni, vlevo na Náves Svobody (objet,

posypat), na Keplerovu - vypni

Keplerova

vpravo Průmyslová-zapni, na konci otoč a zpět na Keplerovu

vpravo - vypni, vlevo Nový Dvůr - zapni, točna MHD a zpět po

Šlechtitelů na Nový Svět, vpravo Technologická, točna MHD a

zpět, vpravo směr Holická - vlevo a vypni, Příchystalova - vlevo,

*Holická směr teplárna – vlevo*

*Holická vpravo na Šlechtitelů - zapni*

*Spojka na Nové Sady*

*vpravo Dolní Novosadská, zapni*

*Dolní Novosadská*

*Střední Novosadská*

*vlevo Velkomoravská*

*vpravo K Sídlišti a zapni*

*vlevo Polská*

*vpravo Wolkerova, vpravo*

*Zamenhofova, TSMO*

*točnu MHD - vpravo na konec ulice - otoč a zpět, Přichystalova  
a vlevo na Holickou*

*posyp spojky Holická - Babíčková (vedle benzínky) - otoč zpět  
a vpravo*

*Šlechtitelů - projed' i točnu MHD u bývalé Sempry – vpravo -  
vypni*

*Šlechtitelů – vpravo*

*spojka k čističce odpadních vod, otoč na točně MHD, zpět -  
vypni a vpravo*

*K Sídlišti a vypni*

**Posyp :**

**Pořadí důležitosti :** po ukončení ošetření tras v I. pořadí a to v případě nutnosti  
**Trasa :** železniční přejezdy  
**Provádí :** sypač Renault (Scania)  
**Posypový materiál :** pouze inertní  
**Dávkování :** 100 - 200 g / m<sup>2</sup>

přejezd bez posypu:

sypání:

=====	=====
-----	-----
	<i>Wolkerova - Nová Ulice</i>
-----	-----
	<i>Na vozovce</i>
-----	-----
	<i>Roháče z Dubé</i>
-----	-----
	<i>Tovární – U Teplárny</i>
-----	-----
	<i>Rooseveltova</i>
-----	-----
	<i>Polská</i>
-----	-----
	<i>Na zákopě</i>
=====	=====



## **Plužení :**

<b>Pořadí důležitosti:</b>	<i>I</i>
<b>Trasa plužení:</b>	<i>č. 1</i>
<b>Provádí:</b>	<i>sypač Renault (Scania)</i>

*TSO - Zamenhofova, Poupětova - vpravo, Wolkerova - vlevo, Wolkerova, Brněnská - vpravo, Vojanova, Mošnerova - otoč na parkovišti mezi domy - zpět, Mošnerova, Vojanova - vpravo, Brněnská vpravo, Hraniční.*

*Okružní - otoč na tř. Míru - zpět, Okružní - vpravo, Neředínská - otoč na křižovatce „U rybníčku“ (propluž i vidlici komunikací) - zpět, Neředínská vpravo, Okružní - vlevo.*

*Hněvotínská, točna MHD - otoč - zpět, Hněvotínská - vlevo, Foersterova - vlevo, tř. Svornosti - vlevo, Kmochova - vlevo, Na Vozovce - vpravo, Foersterova - vpravo, Hněvotínská - vlevo, Okružní, Hraniční - vlevo, Brněnská, Wolkerova, Havlíčkova - vpravo, tř. Svobody - vpravo, Polská - vlevo, Rooseveltova, Střední Novosadská - otoč za železničním přejezdem u skládky TSMO, a.s. a zpět. Střední Novosadská - vlevo, Zikova - otoč na Schweitzerové - zpět, Zikova - vlevo, Střední Novosadská, Šatovka - tam i zpět, Rooseweltova - vpravo, Polská, 17. listopadu, Kosmonautů vpravo Jeremenkova po trase autobusů směr vysoký most - vpravo otoč na parkovišti autobusů zpět na Jeremenkovu přímo směr Šternberk, na rondelu otoč a přes křižovatku na třídu Kosmonautů vpravo, tř. Kosmonautů - vlevo, Polská - vlevo, Schweitzerova - vpravo, Jižní, Zolova, spojka na I. P. Pavlovu - vpravo, I. P. Pavlova - vpravo - spojka k Ternu kolem pumpy na Brněnskou - vpravo, spojka na I. P. Pavlovu, na kruhovém objezdu vlevo na novou komunikaci k Aquaparku, otoč zpět a znovu doleva na druhou komunikaci Aquaparku, na točně autobusu otoč zpět na kruhový objezd a směr I. P. Pavlova, I. P. Pavlova - otoč na křižovatce s ul. Vojanovou - zpět, I. P. Pavlova - vlevo, Hraniční - vpravo, spojka k Ternu - vpravo, spojka na I. P. Pavlovu - vlevo, spojka na Slavonín - vlevo, Zolova - vpravo, Kyselovská, Kožušanská - vlevo, projed' točnu MHD a výjezd vlevo na Lidickou, Lidická - otoč na křižovatce Olomouc - Tovačov zpět, Lidická, Kožušanská, Kyselovská - vpravo, Jižní - vlevo, Schweitzerova - vpravo, projed' zastávku autobusů MHD - zpět a vpravo, Schweitzerova - vlevo, Polská - vpravo, Wolkerova - otoč „u Mrazíren“, Brněnská, vpravo Hraniční, Hraniční vlevo, I. P. Pavlova (stará Prostějovská) až na státní silnici směr Hněvotín, otoč - zpět, I. P. Pavlova - vlevo, Balcárkova - otoč za cihelnou - zpět, Balcárkova vlevo, I. P. Pavlova vpravo, Hraniční - vlevo, Brněnská, Wolkerova- vpravo, Poupětova, TSMO, a.s.*

### Plužení:

**Pořadí důležitosti :** 1  
**Trasa plužení:** č. 2  
**Provádí:** sypač Renault (Scania)

TSMO, Zamenhofova, Poupětova - vpravo, Wolkerova - vlevo, Štítného – přímo, Hněvotínská – otoč na točně autobusu a zpět, Hněvotínská, Štítného – vlevo, Havlíčkova - vpravo, tř. Svobody - vlevo, Polská, tř. 17. listopadu - otoč na křižovatce s ul. Holickou - zpět, tř. 17. listopadu, Polská - vpravo, tř. Svobody, Legionářská - otoč „u letadla“ - zpět, Legionářská, tř. Svobody - vpravo, Havlíčkova - vpravo, Krapkova - vpravo, Palackého - vlevo, Hynaisova vlevo kolem MmOl – vlevo, Wellnerova – vpravo, Litovelská, tř. Míru - vpravo, Pražská - vpravo, Erenburgova - přímo, Tomkova, Mrštíkovo nám., spojka na ul. Lazeckou – vlevo směr Chomoutov (možnost bez plužení) – Chomoutov – vlevo projed' autobusovou točnu a bez plužení zpět až na ul. Lazeckou - vpravo na spojkou k Mrštíkovo náměstí, Tomkova – vpravo, Horní Hejčínská – vpravo, Řepčinská – vpravo a projed' ke staré vrátnici MŽ – otoč zpět a vpravo směr Horka – vpravo točna MHD u nové vrátnice MŽ (projed' 2x) – zpět na ul. Řepčinskou a s plužením vlevo na Horní Hejčínskou – vpravo, Tomkova – vlevo, Na Šibeníku – otoč na křižovatku s Litovelskou a zpět Na Šibeníku, Erenburgova - vlevo, Pražská - vlevo, tř. Míru, Litovelská, Palackého - vlevo, Legionářská - otoč na parkovišti „u letadla“ - zpět, Legionářská - vpravo, Palackého - vlevo, tř. Svornosti - vpravo, U Kovárny , tř. Míru - směr Topolany – vlevo Topolany – Bílkova - Nedbalova - točna MHD – vpravo Bratří Čapků - otoč na hlavní silnici směr Ústín – zpět Bratří Čapků - vlevo, Nedbalova, Bílkova – vpravo, směr město, tř. Míru - vpravo, U kovárny - vlevo, tř. Svornosti - vpravo, Kmochova - vpravo, Stupkova - otoč na křižovatce s Hněvotínskou - zpět, Stupkova - vpravo, Junácká - otoč na křižovatce s Hněvotínskou - zpět, Junácká, Kmochova - vpravo, tř. Svornosti - vpravo, Krapkova - vlevo, Havlíčkova - vpravo, tř. Svobody - vpravo, Aksamitova - 2 x projed' bývalé autobusové nádraží - zpět - Aksamitova - vpravo, Vídeňská - vpravo, Nerudova - vlevo, tř. Svobody - vpravo, 8. května, Pekařská, Denisova, tř. 1. máje - vpravo, tř. 17. listopadu - otoč na křižovatce tř. 17. listopadu - Holická zpět, tř. 17. listopadu - vpravo, Masarykova - otoč kolem nádraží ČD - zpět, Masarykova - vpravo, Husova - přímo, Na Letné - vlevo, Václava III. - vlevo, Dlouhá - vlevo, Dobrovského - vlevo, Komenského - vpravo, Husova - vpravo, tř. 1. máje - vpravo, Hanáckého pluku - vpravo, Dobrovského - vlevo, Dlouhá - vlevo, Lazecká - otoč na křižovatce s ul. Na Střelnici - zpět, Lazecká - vpravo, Dlouhá - vlevo, Václava III. - vpravo, Na Letné - vlevo, Komenského - vlevo, Sokolovská - vpravo, Sušilovo nám. - vpravo, otoč před zadní bránou Farmaku - zpět a vpravo, Jablonského - vpravo, Na Vlčinci - otoč na točně MHD - zpět, Na Vlčinci - vpravo, Jablonského - vpravo, Peřinova, Černovířská - otoč na točně MHD - zpět, Černovířská, Peřinova - vlevo, Jablonského, Sokolovská - vpravo, Komenského - vpravo, Na Letné - vlevo, Václava III. - vlevo, Dobrovského - vpravo, Komenského - vpravo, tř. 1. máje, Denisova, Pekařská, 8. května - vlevo, tř. Svobody - vpravo, Havlíčkova, Wolkerova - vlevo, Poupětova, Zamenhofova, TSMO, a.s.

### Plužení:

**Pořadí důležitosti :** I  
**Trasa plužení:** č. 3  
**Provádí:** sypač Renault (Scania)

TSMO, Zamenhofova, Poupětova - vpravo, Wolkerova, Havlíčkova - vpravo, tř. Svobody - vlevo, Polská - vpravo, Kosmonautů - vpravo, Vejdovského - vlevo, Tovární - otoč u VHS a zpět, Tovární - otoč na rondelu s Holickou a zpět Tovární - vlevo, Vejdovského - vpravo, Kosmonautů - vlevo, kolem hotelu Sigma - vpravo, Masarykova - vlevo, Jeremenkova - směr Šternberk - vpravo, U Podjezdu - vpravo, Divišova vlevo, Libušina vpravo, K mrazírnám - otoč na křižovatce s Lermotovou - zpět k mrazírnám - vpravo Pavelkova - otoč na točně MHD a směr ke špičkové výtopně - otoč zpět Pavelkova - zpět, u Olmy - zpět, Pavelkova - vpravo, nová komunikace k provozovně OH a DaM včetně dvora v areálu - zpět Pavelkova, Pavelkova vpravo, U Panelárny - otoč na točně MHD zpět, vpravo na překladiště OH a zpět, U panelárny - vpravo, Libušina - vpravo, Divišova, Pavlovická - vpravo, Železniční - točna MHD - zpět, Železniční vpravo, Chválkovická - vpravo, Selské náměstí - vlevo, Kubátova - vpravo, I/46 směr Týneček, Týneček - vlevo, projed' točnu MHD - vpravo směr Olomouc - vlevo, Kubátova - vpravo, Selské náměstí - vlevo, Na zákopě, Jana Koziny, Matěje z Janova - vpravo, Divišova - vlevo, U Podjezdu - vlevo, Edisonova, Divišova - vlevo, Lilbušina - vlevo, Prokopa Holého, Roháče z Dubé - vpravo, nová spojka až na ul. U Panelárny - otoč na točně MHD - zpět na novou spojku a vpravo R. z Dubé - vlevo, Pavlovická - vpravo, U Podjezdu - vlevo, Jeremenkova - směr pod estakádu - vlevo, Ostravská - vpravo, Rolsberská, Přerovská - vpravo, Přemysla Oráče - vlevo, Náves Svobody - objed' 2 x - zpět - vpravo na P. Oráče - přímo Hamerská - vlevo točna autobusů při vjezdu do bývalého Masokombinátu - vpravo zpět Hamerská - vpravo Přerovská - vlevo Brunclíkova - vpravo Sladkovského kolem Solných mlýnů až po ul. Ostravskou - vlevo, Barákova - otoč na nádvoří Sigma - zpět - vpravo Hybešova - otoč, zpět - Hybešova, Barákova, Sladkovského - vlevo Brunclíkova - vpravo Přerovská - vpravo P. Oráče - vlevo, Náves Svobody - vpravo, Keplerova - vpravo, Průmyslová - otoč až na konci komunikace a zpět, Průmyslová vpravo, Keplerova vpravo, Šlechtitelů - vpravo - nová komunikace Technologická, na točně otoč a zpět vpravo Šlechtitelů směr Holická, otoč u Nealka - vpravo, Holická - vlevo, Petra Přichystala vč. točny MHD - vpravo na konec ulice, otoč zpět, Petra Přichystala vlevo, Holická směr Tovární - vlevo spojka na ul. Babíčkovu - otoč zpět - vpravo, Holická - vpravo, Šlechtitelů - rovno, Nový Dvůr - otoč na točně MHD - zpět a vlevo, spojka Nové Sady - vpravo, Dolní Novosadská - vpravo, spojka k ČOV - otoč na točně MHD - zpět a vpravo, Dolní Novosadská, Střední Novosadská - vlevo, Velkomoravská - vpravo, K Sídlišti - vlevo, Wolkerova - vpravo, Poupětova, Zamenhofova - TSMO, a.s.

**Upozornění: při provádění plužení ul. Železniční se otáčet až za vstupní branou průmyslové oblasti.**

## Seznam mostů a lávek

<i>Mosty přes Bystřičku:</i>	<i>ulice Pavelkova ulice Jeremenkova Masarykova třída</i>
<i>Mosty přes Hamerský náhon:</i>	<i>ulice Sladkovského ulice Jaselská na komunikaci NN1456-odbočka z Keplerova směr Nový Dvůr</i>
<i>Mosty přes Moravu :</i>	<i>Masarykova třída ulice U Dětského domova třída Kosmonautů</i>
<i>Mosty přes Mlýnský potok:</i>	<i>ulice Jarmily Glazarové v Hejčíně ulice Komenského třída 1.máje ulice Martinova v Řepčíně pod jezem na komunikaci NN1229 směr Poděbrady v Řepčíně tramvajový most na jižní spojnici - Švýcarské nábřeží u sokolovny na třídě 17. listopadu</i>
<i>Další mosty:</i>	<i>přes Trusovický potok na účelové komunikaci NN1316 v Černovíře přes Nemilanku I. P. Pavlova most přes Adamovku ulice Libušina most přes Stousku na ulici Bratří Čapků v Topolanech</i>
<i>Lávky:</i>	<i>Lávka pro pěší přes Mlýnský potok od tržnice k sokolovně Lávka pro pěší přes Mlýnský potok z Bezručových sadů k tenisovým kurtům Lávka pro pěší přes Mlýnský potok z Bezručových sadů do botanické zahr. Lávka pro pěší přes Mlýnský potok z Bezruč. sadů do bot. zahr. pod andělem Lávka přes Mlýnský potok z ul. Michalské Stromořadí ke Korunní pevnůstce Lávka pro pěší přes Mlýnský potok z nábř. Přemyslovců do ulice U Reálky Lávka pro pěší přes Mlýnský potok z ul. Dobrovského do ul. Václava III. Lávka pro pěší přes Mlýnský potok z ulice Bořivojovy Lávka pro pěší přes Mlýnský potok ve Vlkově ulici Lávka pro pěší přes Mlýnský potok u Sportovní haly Lávka pro pěší přes řeku Moravu u Klášterního Hradiska Lávka pro pěší přes řeku Bystřici na ulici Bystrovanská Lávka pro pěší přes řeku Bystřici ke Kaštanové ul. včetně schodů a nájezdů Lávka pro pěší nad tratí ČD na ulici B. Václavka Lávka pro pěší přes řeku Bystřici z ulice Libušiny Lávka pro pěší přes obtok Mlýnského potoka na Švýcarském nábřeží</i>
<i>Nájezdy:</i>	<i>nad tratí ČD ulice Štítného nad tratí ČD na účelové komunikaci NN827 v Černovíře nad tratí ČD ulice Kyselovská v Nemilanech včetně schodů k chodníku na žel. stanici</i>
<i>Podjezdy:</i>	<i>"Myší díra"</i>

### Seznam nástupních chodníků k přechodům pro chodce

<i>Horní náměstí</i>	<i>Horní náměstí - podloubí Pavelčákova pobočka České spořitelny - radnice Krajinská lékárna – banka GE Capital banka GE Capital - parfumerie roh z ulic 28. října - radnice Horní nám. 1 - pošta</i>
<i>Dolní náměstí</i>	<i>pobočka České spořitelny - dům "U zlatého jelena" přes ulici Lafayettovu přes ulici U Tržnice přes ulici Panskou</i>
<i>ul. Kateřinská</i>	<i>k tržnici na Aksamitové</i>
<i>ul. Aksamitova</i>	<i>přes ul. Mlýnskou</i>
<i>tř. Svobody</i>	<i>u bývalého autobus. nádraží v křížení s ul. Polskou u II. polikliniky u Přírodověd. fakulty UP u Drápala u Komerční banky</i>
<i>náměstí Hrdinů</i>	<i>křižovatka</i>
<i>ul. Palackého</i>	<i>Stomatologická klinika – dům Palackého 17</i>
<i>ul. Legionářská</i>	<i>křižovatka</i>
<i>ul. 8. května</i>	<i>hotel Národní dům</i>
<i>Mořické náměstí</i>	<i>u kostela</i>
<i>ul. Pekařská</i>	<i>podloubí z Ostružnické ul.</i>
<i>ul. Denisova</i>	<i>u CKM</i>
<i>nám. Republiky</i>	<i>z Denisovy ul. chodník na tř. 1. máje</i>
<i>hotel Palác</i>	<i>k ulici Kosinova a Komenského</i>
<i>Žižkovo náměstí</i>	<i>křižovatka</i>
<i>Bristol</i>	<i>světelná křižovatka (přes ul. Husovu, Na Letné, Komenského)</i>
<i>tř. Masarykova</i>	<i>křižovatka Dukelská, nábř. M. Horákové, světelná křižovatka, u lékárny</i>
<i>ul. Jeremenkova</i>	<i>přednádražní prostor</i>
<i>tř. Svornosti</i>	<i>u samoobsluhy, před a za světelnou křižovatkou, u TIMPA</i>
<i>ul. Litovelská</i>	<i>všechny přechody</i>

<i>tř. Míru</i>	<i>všechny přechody</i>
<i>ul. U Kovárny</i>	<i>křížení s ul. Dělnickou a Stiborovou</i>
<i>ul. Kmochova</i>	<i>2x poblíž křižovatky s ul. Na Vozovce</i>
<i>ul. Na Vozovce</i>	<i>3x přechod mezi Kmochovou a Foerstrovou a za kříž. s Foerstrovou</i>

*Všechny ostrůvky a nástupiště přechodů křižovatek:*

- *Pražská – tř. Míru*
- *Foerstrova – tř. Svornosti*
- *Foerstrova – Na Vozovce*
- *Albertova – Hněvotínská*
- *přechod Velkomoravská u benzínové pumpy*
- *Velkomoravská – Schweitzerova*
- *Velkomoravská – Rooseveltova*
- *Tovární – Lipenská*
- *Přerovská – Hamerská*
- *všechny přechody vedoucí k tramvaj. nebo k autobus. zastávkám z „Domů pečovatelské služby „:*
- *V křovinách*
- *Zikova*
- *I. P. Pavlova - Tyfloservis*

*Další přechody pro chodce budou postupně ošetřovány dle možností.*

# Organizační struktura a dělba povinností při ZÚ

## I. Organizační struktura

Zimní posypovou službu tvoří:

### **a) štáb zimní údržby ve složení:**

<i>předseda štábu</i>	<i>provozně-technický náměstek</i>	<i>Ing. Pavel Musil</i>
<i>zástupce předsedy štábu</i>	<i>vedoucí provozovny MK a ČI</i>	<i>Antonín Zívala</i>
<i>členové</i>	<i>pověřen řízením obchod. odd. manažerka IMS, BOZO + PO vedoucí provozovny DaM vedoucí MTZ provozní dispečerka</i>	<i>Vladimír Čech Hana Vacová Lubomír Kopečný Aleš Punčochář Lucie Patrmannová</i>

### **b/ dispečerská služba a jí podřízení pracovníci:**

- 1. směnový dispečer*
- 2. strojník nakladače*
- 3. řidič osobního vozidla dispečera a devítimístného vozidla pro rozvoz pracovníků*
- 4. 3 řidiči sypačů*
- 5. 4 řidiči multisypačů + 2 řidiči chodníkových vozidel Egholm + 1 řidič Hako + 1 řidič Holder*
- 6. 3 řidiči traktorů*
- 7. řidiči mechanizace ( vozidla, nakladače) smluvních firem*
- 8. autoelektrikář, automechanik, zámečnick, elektrikář VO a pracovník MTZ podle rozpisu domácí pohotovosti*

### **c/ materiální zajištění - provozovny.ZÚ**

- 1. místnost směnového dispečera*
- 2. pohotovostní místnost směn*
- 3. příruční sklad*

### **d/ dopravní mechanizační prostředky:**

- 1. vyčleněné dispečerské vozidlo*
- 2. 1 x sypač Renault s nástavbou SYKO 5 + 2 x sypač Scania s nástavbou SYKO 5 - vše se skrápěním solankou a čelními pluhy*
- 3. 1 x nakladač KRAMER + 1 x nakladač Locust 903 + 1x nakladač Manitou*
- 4. 2 x traktor se závěsným pluhem*
- 5. 5 x multi sypač s radlicí se skrápěním solankou; z toho 2 s čelním kartáčem (2 x Multi, 3 x Bonetti)*
- 6. 1 x Multi sypač s radlicí bez možnosti skrápění solankou*
- 7. 1 x Multi bez zimní výbavy provádějící ruční posyp chodníků, přechodů, ramp a schodů*
- 8. 2 x ruční sněhová fréza*
- 9. 2 x nákladní vozidlo Avia sklápěč*
- 10. 3 x zametací vozidlo Egholm se zimní výbavou*
- 11. 1 x zametací vozidlo Hako se zimní výbavou*
- 12. 1 x zametací vozidlo Holder se zimní výbavou*
- 13. 1 x zametací vozidlo Belos (VZ) se zimní výbavou bez možnosti skrápění solankou*
- 14. 1x devítimístné vozidlo pro rozvoz pracovníků*
- 15. 1 x FUSO S3 Mitsubishi se zimní výbavou bez možnosti skrápění solankou*
- 16. dále dle smluv s dodavateli o výpomoci*

*e/ jiné dopravní a mechanizační prostředky v pohotovosti:*

*Jejich počet, druh a obsazení určuje zástupce předsedy posypového štábu*

**II. Práva a povinnosti, dělba odpovědnosti při výkonu ZÚ**

1. *Za zřízení a chod ZÚ odpovídá ředitel společnosti. Je představitelem společnosti, nejen jako takové, ale v naléhavých situacích provádí operativní zásahy pro řešení úkolů, vzniklých z povětrnostní situace či při vzniku mimořádných událostí.*
2. *Provozní náměstek je předseda štábu ZÚ a je nadřízen všem členům posypového štábu, při zajišťování výkonu ZPS a odpovídá za řádnou přípravu a průběh zimní údržby. Při výkonu funkce spolupracuje s ostatními členy štábu ZÚ, zejména při koordinaci sil, prostředků a materiálního zabezpečení. Zástupce předsedy štábu ZÚ v průběhu směn ZÚ odpovídá za obsazování jednotlivých funkcí, schvaluje rozpis obsazení jednotlivých směn včetně domácí pohotovosti a rozpis náhradní práce pro směnu v plném rozsahu. Vyhodnocuje denní výsledky ZPS a ze zjištěných nedostatků předkládá předsedovi štábu ZÚ návrhy na zásadní opatření. Činí operativní zásahy v naléhavých situacích a, pokud zjistí, že nutný zásah přesahuje jeho pravomoc, provede preventivní opatření a žádá rozhodnutí nadřízeného. Při hrozící škodě v jakémkoliv směru činí nezbytná opatření k jejímu odvrácení a při vzniku škod opatření ke zmírnění následků. Je nápomocen při zajištění provozuschopnosti dopravních a mechanizačních prostředků určených k výkonu ZÚ, provozuschopnosti náhradní mechanizace určené v rámci domácí pohotovosti. Zajišťuje provádění denní kontroly technického stavu mechanizace, výpisů ve vozových sešitech u vozidel a mechanismů ZÚ, zajišťuje odstranění závad, provedení kontroly potvrzuje podpisem. Při nehodách a haváriích s účastí šetření na místě a činí opatření k nápravě a zmírnění následků. U naléhavých případů vyžaduje pomoc AK Ritter - Štátní k ochraně zájmů organizace. Při zjištění škodní události postupuje podle platného příkazu ředitele. Při výkonu funkce úzce spolupracuje s ostatními členy štábu ZÚ, zejména při koordinaci sil a prostředků. Činí opatření a odpovídá za dodržování předpisů OBP a PO pracovníků, k zabránění škod a ztrát a k šetrnému vynakládání prostředků na plnění úkolů ZÚ.*
3. ***Vedoucí provozovny*** – *zabezpečuje finanční prostředky na náklady spojené s výkonem ZÚ a dbá o jejich hospodárné vynakládání. Sleduje čerpání finančních prostředků tak, aby nedošlo k jejich překročení. Průběžnou kontrolou zajišťuje rozsah potřebných prací, drobné závady řeší na místě. Větší závady a návrh opatření projednává se zástupcem předsedy štábu ZÚ. Činí opatření a odpovídá za dodržování předpisů OBP k zabránění škod a ztrát a k šetrnému vynakládání prostředků při plnění úkolů ZÚ. Při hrozbě vzniku škod dělá opatření k odvrácení nebo zmírnění následků. Vyšetřování provádí v souladu s příkazem ředitele. Provádí šetření a objektivizaci odpovědnosti TSMO, a.s. za škody vzniklé na chodnících, přechodech, podchodech, nadchodech a MK pro pěší. Odpovídá za vypracování mzdových listů v souladu se záznamy o výkonu služby při ZÚ pracovníků zařazených do výkonu ZÚ*
4. ***Vrchní dispečer ZÚ*** *navrhuje obsazení směn a domácích pohotovostí na základě povětrnostní situace a předkládá tento návrh ke schválení zástupci předsedy štábu. Provádí kontroly výkonu dispečerské služby včetně výkonu směny i při náhradních pracích. Při zjištění závad provádí opatření, o kterých následně informuje nadřízeného. Podílí se na šetření a objektivizaci odpovědnosti TSMO, a.s. za škody vzniklé v důsledku povětrnostních podmínek na komunikacích, chodnících, přechodech a podchodech pro pěší, ve správě TSMO, a.s. Průběžnou kontrolou zajišťuje rozsah potřebných prací, drobné závady řeší na místě. Větší závady a návrh opatření projednává se zástupcem předsedy štábu ZÚ. Činí opatření a odpovídá za dodržování předpisů OBP k zabránění škod a ztrát a k šetrnému vynakládání prostředků při plnění úkolů ZÚ.*



**5. Referent BOZP a PO** - zajišťuje povinné školení pracovníků zařazených do výkonu ZÚ v oblasti BOZP a PO.

Provádí průběžné kontroly dodržování předpisů v oblasti BOZP a PO, zúčastňuje se šetření při vzniku pracovních úrazů.

**6. Vedoucí obchodního úseku** zabezpečuje veškeré smlouvy a dohody o výpomoci při výkonu ZÚ a dodávky posypového materiálu. Uzavírá smlouvy na provádění posypu nebo pluzení pro cizí objekty s přihlédnutím na možnosti TSMO, a.s.

**7. Směnový dispečer** - je podřízen předsedovi štábu ZÚ, zástupci předsedy štábu ZÚ, vedoucímu provozovny ČI a ZÚ a vrchnímu dispečerovi.

*O d p o v í d á z a:*

- vedení a pořizování operativní a dokladové evidence nařízené pro jednotlivé pracovní směny
- řádné předání a převzetí služby v pořadí:
- sledování stavu povětrnostní situace
- stav sjízdnosti komunikací a schůdnosti chodníků uvedených v Operačním plánu ZÚ
- stav úplnosti a provozuschopnosti mechanizačních prostředků a obsazení směny
- stav materiálového zabezpečení (posypové materiály, výstražné DZ a jiné ochranné prostředky, PHM apod.)
- stav a úplnost předávaného a přebíraného vybavení místnosti podle soupisů a přidělených pomůcek a nářadí
- dodržování stanovených technologických pokynů daných Operačním plánem ZÚ nebo příkazem předsedy štábu ZÚ
- kvalitní výkon směnové služby, plnění náhradních prací, využití fondu pracovní doby, využití techniky od jiných organizací apod.
- sjízdnost komunikací dle pořadí důležitosti, schůdnost chodníků a komunikací pro pěší, uvedených v Operačním plánu
- dodržování předpisů BOZP a PO u podřízených pracovníků

Za tímto účelem má v podřízenosti vyčleněné pracovníky pro denní i noční posypovou službu, dopravní a mechanizační prostředky, pracovníky a mechanizaci v domácí pohotovosti.

Při dopravní nehodě nebo jiné nepředvídané události zajišťuje nezbytné záchranné práce a povolává k šetření na místo oprávněné orgány. Odstraňuje, případně zabezpečuje vhodným dopravním značením závady na komunikacích zjištěné vlastní kontrolou nebo hlášené telefonicky. Provádí záznam o provedeném opatření.

*J e o p r á v n ě n :*

- vydávat závazné pokyny všem členům ZÚ, které má pro službu v podřízenosti
- vracet vadné a nezpůsobilé dopravní a mechanizační prostředky a vyžadovat náhradu. Při nesplnění požadavku oznamovat závady nadřízenému a žádat sjednání nápravy.
- soustřeďovat a nasazovat prostředky tam, kde je to pro zajištění či obnovení provozu nezbytné

*J e p o v i n ě n :*

- v případě mimořádné situace provést nezbytná opatření, neprodleně informovat svého nadřízeného o vzniklé situaci a neprovedeném opatření
- situaci a opatřeních provede písemný záznam do deníku s časovými údaji

## **8. Povinnosti pracovních čt a osádek:**

Zástupce směnového dispečera je přímo podřízen svému dispečerovi a nadřízen všem řidičům, závozníkům a všem dalším pracovníkům směny. Zástupce jmenuje směnový dispečer.

Řidiči mechanismů a vozidel jsou povinni převzít a předat svěřený mechanismus, provést záznam o závadách ve vozovém sešitě. Převzetí vozidla potvrdí podpisem v deníku dispečera. Plní nařízené úkoly směnového dispečera nebo jeho zástupce. Je povinen důsledně dodržovat stanovenou trasu kontroly, pospy nebo pluzení a určenou technologii.

**Pracovníci směny** plní bez výhrad příkazy směnového dispečera nebo jeho zástupce. Jsou povinni dodržet v plném rozsahu předpisy BOZP a PO. Pracovníci směny se z určeného pracoviště nesmí vzdálit a pracovní přestávka je možná jen se souhlasem nadřízeného a to v objektu provozovny ZÚ, nikoliv na trase.

## **III. Společná ustanovení a pravidla**

Každý pracovník ZÚ je povinen přistupovat k plnění nařízených či vzniklých úkolů s plnou odpovědností, iniciativně a ukázněně. Má plnou odpovědnost za výsledky práce na daném úseku činnosti a povinnost chovat se ke svěřenému materiálu a technice pečlivě.

Za stav a provozuschopnost techniky ve směně odpovídá vedoucí provozovny DaM a současný řidič či obsluha dopravního a mechanizačního prostředku. Vedle toho řidiči a obsluhy odpovídají za převzaté vybavení vozidla a mechanismu a jsou povinni si je předávat.

Při přebírání či předávání aut a mechanizačních prostředků provádět o tom přesný záznam do vozového sešitu. Za stav a provozuschopnost techniky v pohotovosti včetně vybavení, odpovídá vedoucí provozovny dopravy a příslušný mistr, kterému jednotlivá vozidla vedoucí dopravy přidělí. Při nasazení z pohotovosti do provozu provede směnový dispečer spolu s řidičem zápis o převzetí techniky do vozového sešitu. Zařazení vozidla zpět do pohotovosti provede směnový dispečer předáním vedoucímu dopravy nebo jeho zástupci. Do doby předání vedoucímu dopravy do pohotovosti si vozidlo předávají dispečerů mezi sebou prostřednictvím jimi určeného řidiče.

Při předání vozidla nebo mechanismu do opravy v pracovní době přebírá vozidlo od příslušného řidiče vedoucí provozovny DaM nebo jím pověřený pracovník, který provede o převzetí záznam do vozového sešitu. Mimo pracovní dobu převezme vozidlo příslušný mechanik, který opravu bude provádět. Zpětná předání do provozu provádí mechanik, pokud ukončil opravu v mimopracovní dobu. Ve všech ostatních případech provádí předání vedoucí dopravy nebo jím pověřený pracovník.

Za škody způsobené provozem motorových vozidel při provádění ZÚ, např. v důsledku nesjízdnosti vozovek odpovídá naše organizace, která tyto škody hradí prostřednictvím pojišťovny. Šetření provádí vedoucí prov. DaM za spoluúčasti podnikového právníka.

Odpovědnost za schodek na svěřených hodnotách, které je pracovník povinen vyúčtovat a odpovědnost za ztrátu svěřených předmětů je řešena dle stupně zavinění v souladu se zákoníkem práce.

U pohotovostních pracovníků musí být uveden adresář, musí mít funkční domovní zvonky u dveří domu a opatřené jmenovkou. Pokud má přidělen služební mobilní telefon je povinen v pracovní době, nebo v době nařízení domácí pohotovosti, tento telefon mít neustále na příjmu a v dosahu. Pokud bude v době, kdy má dle rozpisu službu, zjištěno kontrolou nebo při potřebě jeho nasazení na zásah, že se nezdržuje na uvedené adrese nebo že pro požití alkoholu nemůže být nasazen do služby, bude tato skutečnost považována za hrubé porušení pracovních povinností a s takovým pracovníkem bude okamžitě rozvázán pracovní poměr ze strany organizace.

## **Přílohy operačního plánu:**

### **Příloha 1**

Místní komunikace na území statutárního města Olomouce, na kterých není prováděna zimní údržba.

### **Příloha 2**

Chodníky na území statutárního města Olomouce, na kterých není prováděna zimní údržba.

### **Příloha 3**

Seznam parkovišť a míst pro parkování pro výkon zimní údržby komunikací.

### **Příloha 4**

Seznam zdravotních středisek, domů pro seniory a zdravotně postižené, institucí pro zdravotně postižené a seniory.

### **Příloha 5**

Seznam ZŠ a MŠ.

### **Příloha 6**

Seznam zastávek MHD.

### **Příloha 7**

Chodníky na území statutárního města Olomouce, na kterých je prováděna zimní údržba.

### **Příloha 8**

Místní komunikace na území statutárního města Olomouce, na kterých je prováděna zimní údržba.

### **Příloha 9**

Veřejně přístupné účelové komunikace na kterých je prováděna zimní údržba (Trasa 1 a Trasa 2).

### **Příloha 10**

Cyklostezky na kterých je prováděna zimní údržba.

## Příloha 1

### Místní komunikace na území statutárního města Olomouce, na kterých není prováděna zimní údržba

obvod KMČ	název	popis úseku místní komunikace
6	Chválkovice	komunikace bez názvu NN809 od ul. Chválkovická po úpravnu vody v Černovírském lese
22	Řepčín	komunikace od vjezdu do starého závodu MŽ po nový vjezd do MŽ komunikace bez názvu NN1229 vedoucí od ul. Martinovy po komunikaci spojující ul. Tomkovu a Lazeckou

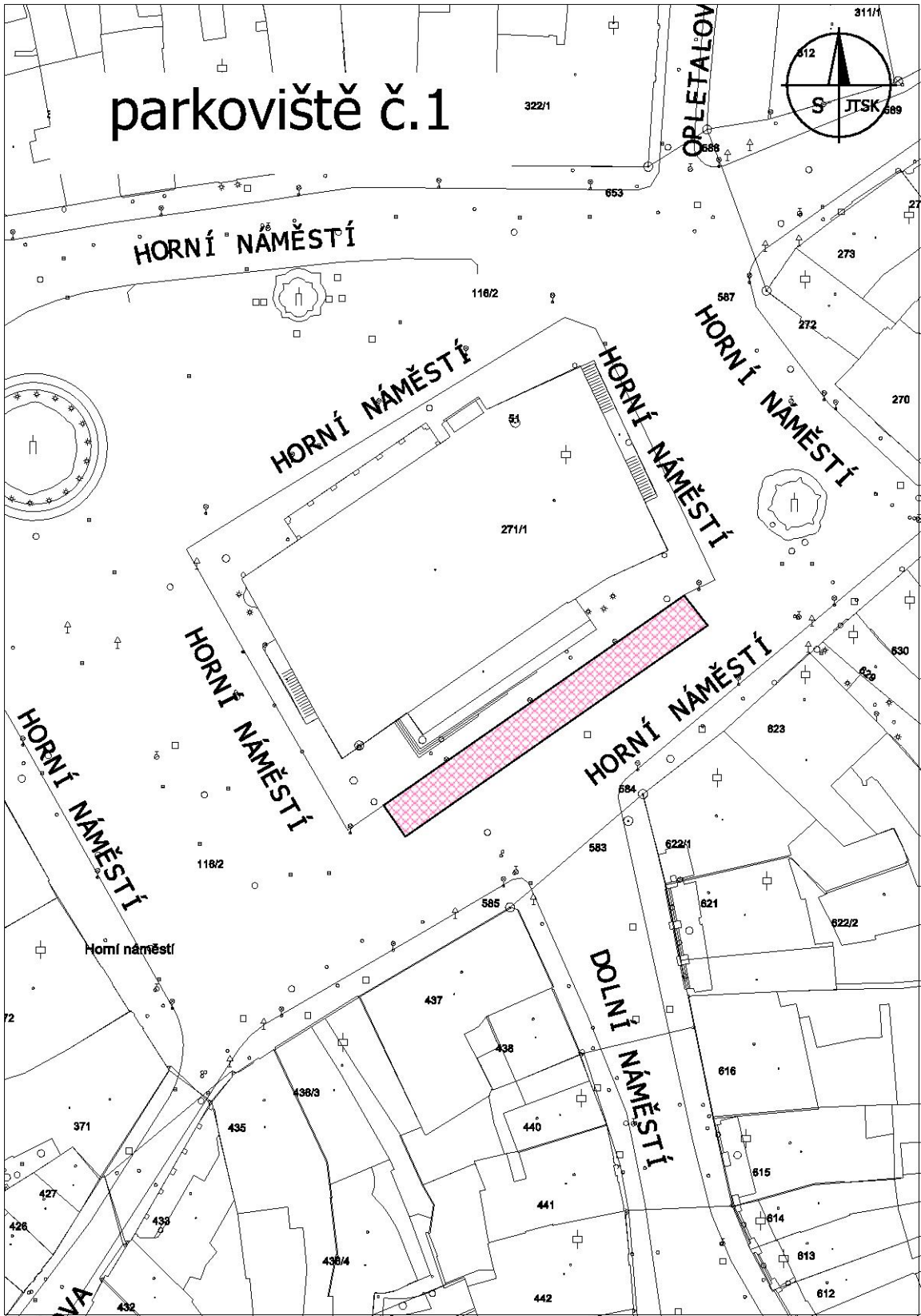
### Příloha 3

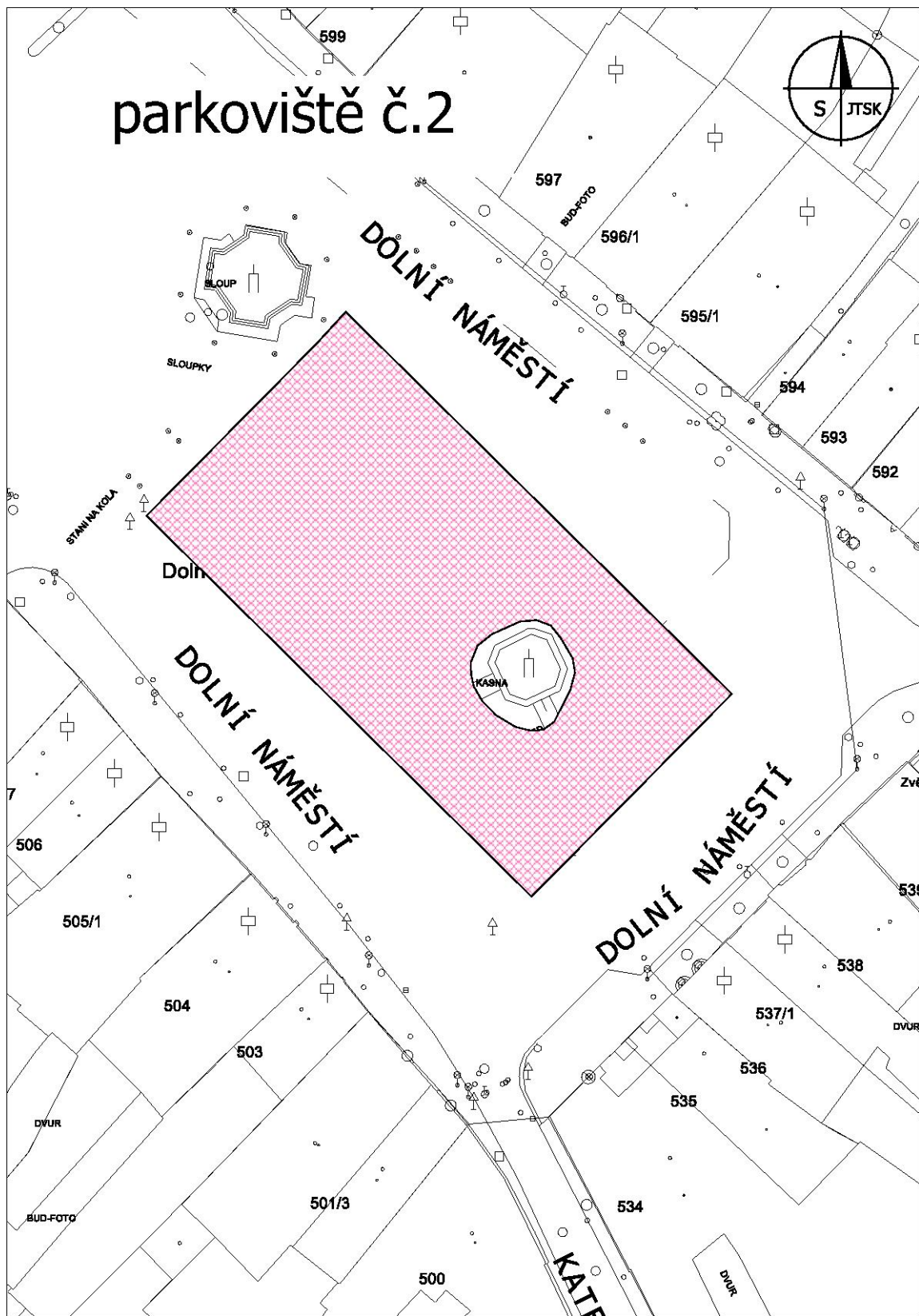
#### SEZNAM PARKOVIŠŤ A MÍST PRO PARKOVÁNÍ PRO VÝKON ZIMNÍ ÚDRŽBY KOMUNIKACÍ

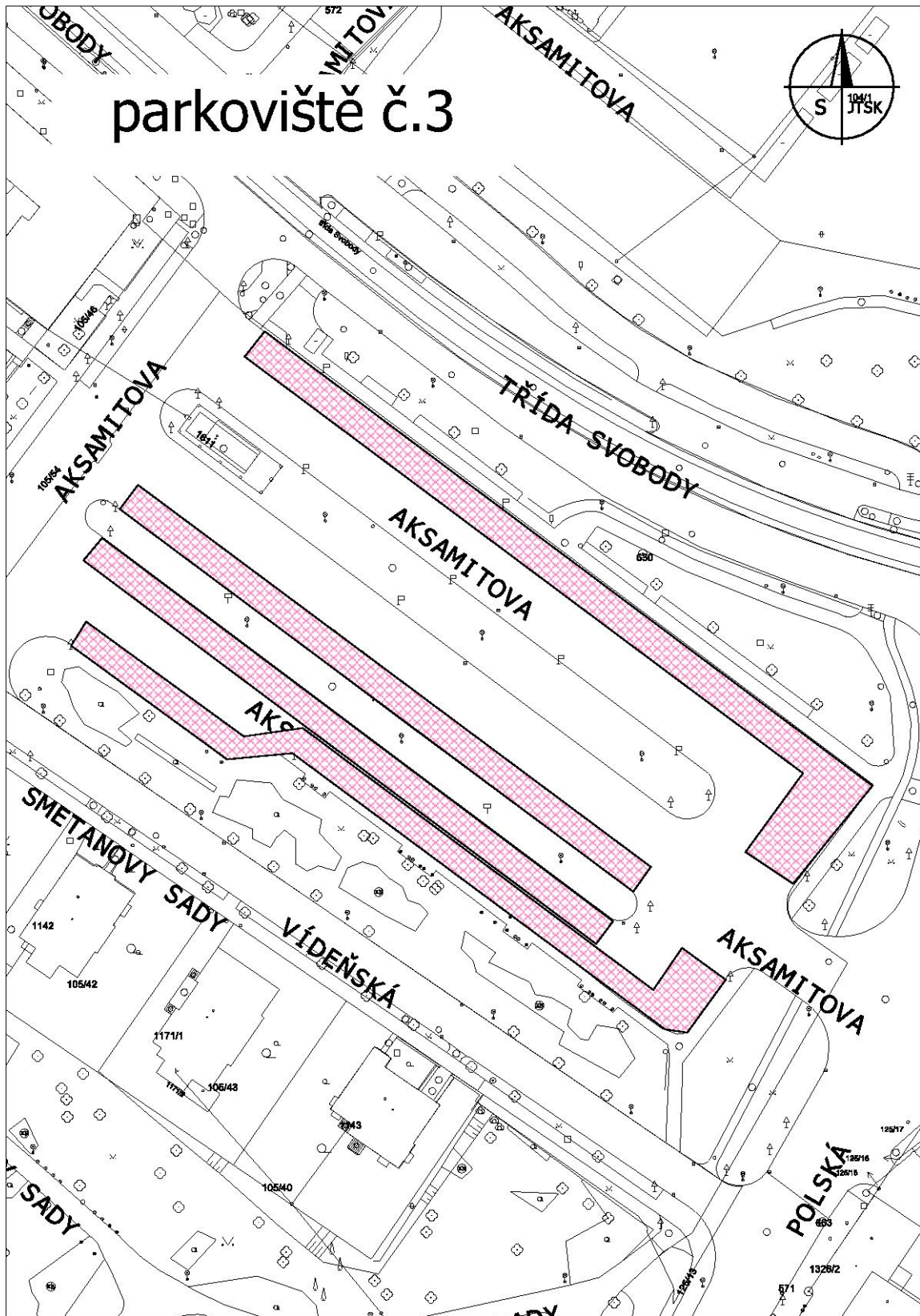
1. Horní náměstí – přilehlé k radnici oproti výjezdu na Dolní náměstí
2. Dolní náměstí
3. staré autobusové nádraží u tržnice
4. Pöttingeova – u Magistrátu
5. u Plaveckého stadionu – ze strany od ulice Wellnerovy
6. parkoviště u Billy – pouze část v majetku města
7. parkoviště směr Hynaisova – letadlo
8. Studentská – oproti Krajského soudu (od Teplotechny až za výjezd do bývalých Startgarází)
9. Ladova – u pošty (pouze část v majetku města)
10. Lazecká – před Finančním úřadem
11. náměstí Republiky
12. Jeremenkova – vedle pošty
13. rozšířené odstavné pásy Kosmonautů (od 17. listopadu po Vejdovského – obě strany)

Předpokládá se, že parkoviště v případě spadu vyšší vrstvy sněhu budou nejprve prohrnuty traktory se závěsnými radličkami a poté dle potřeby ošetřeny posypem Multicarem, v případě námrazy nebo náledí pouze posypem.

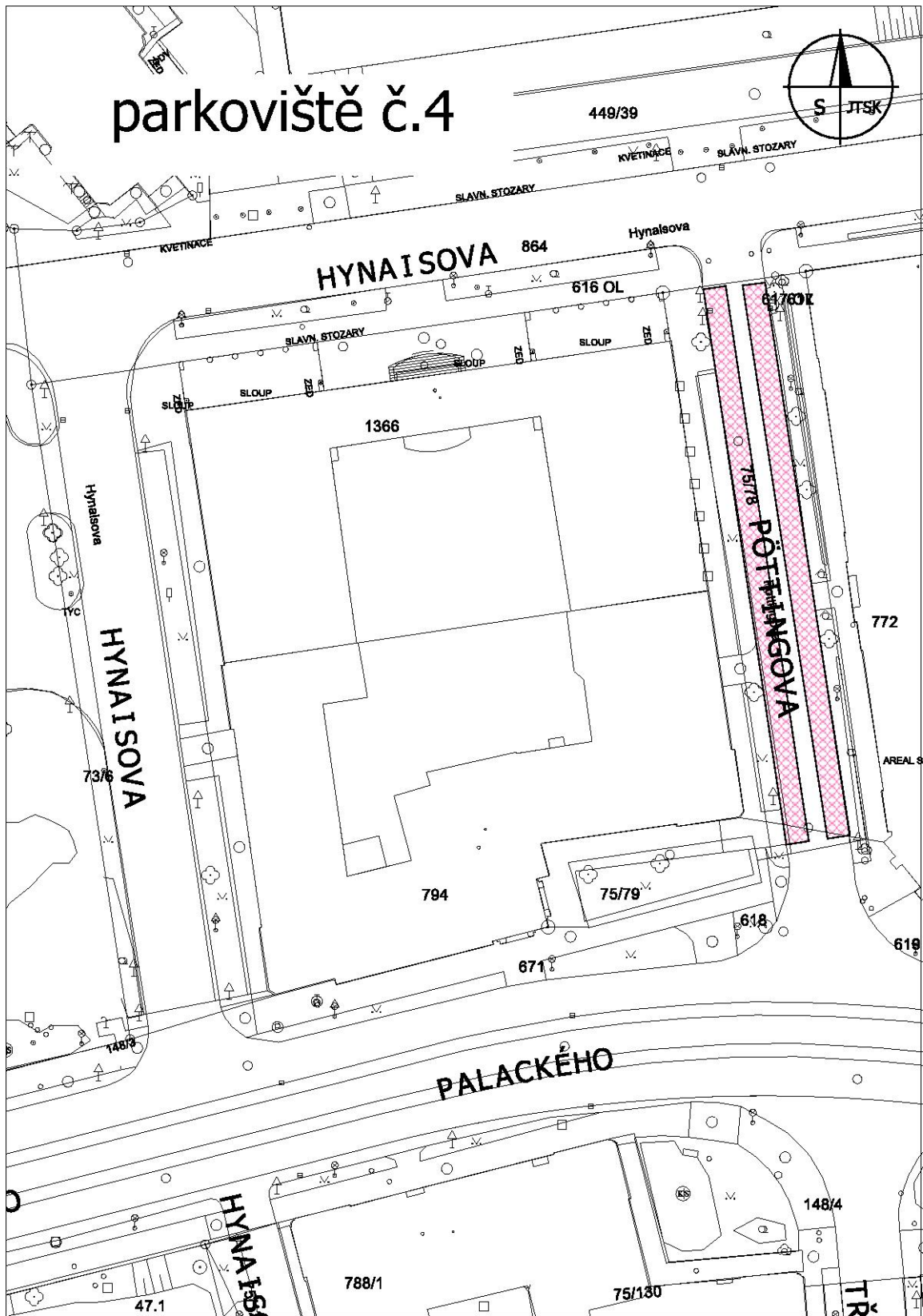
**Práce provádět v nočních hodinách.**



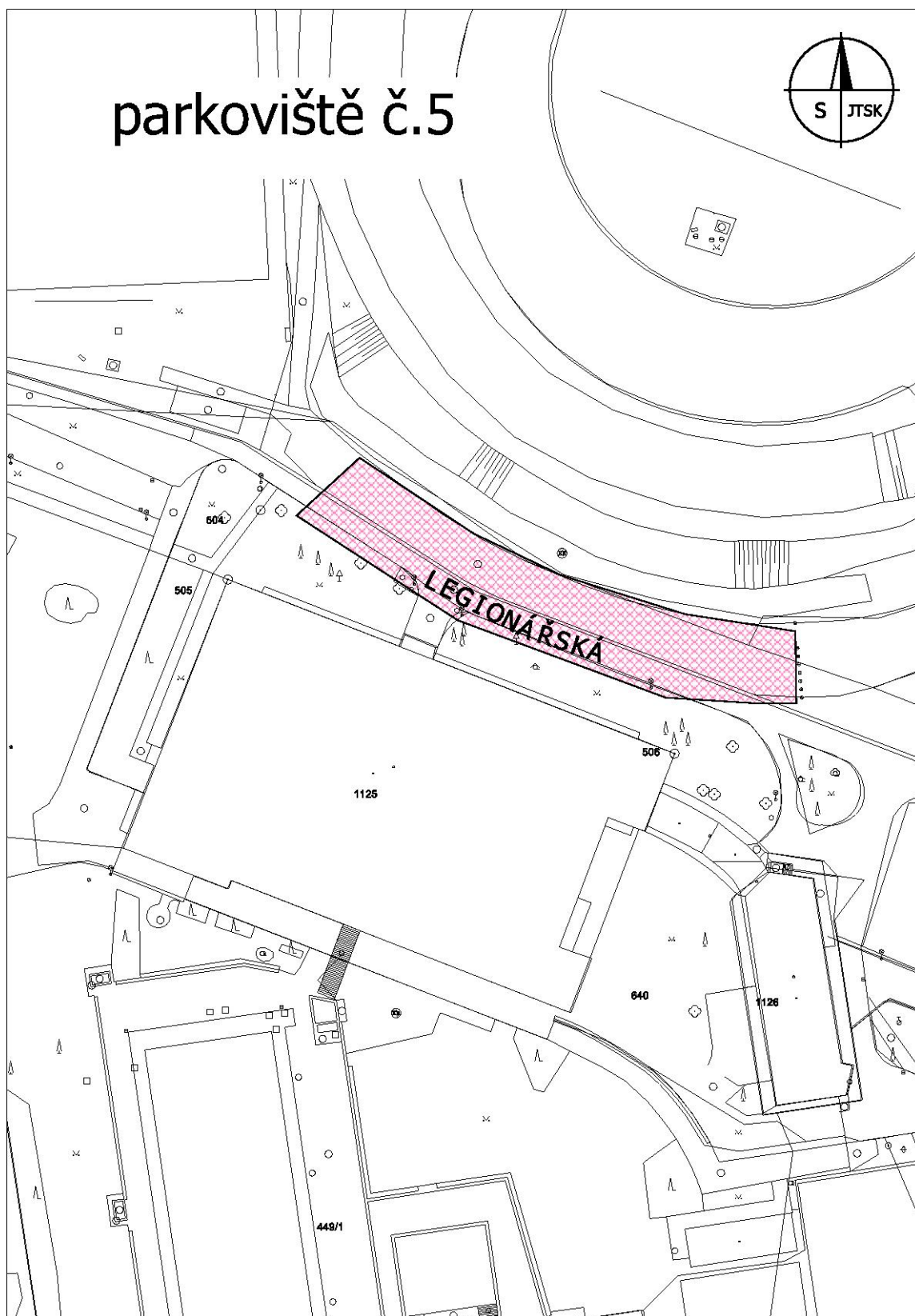



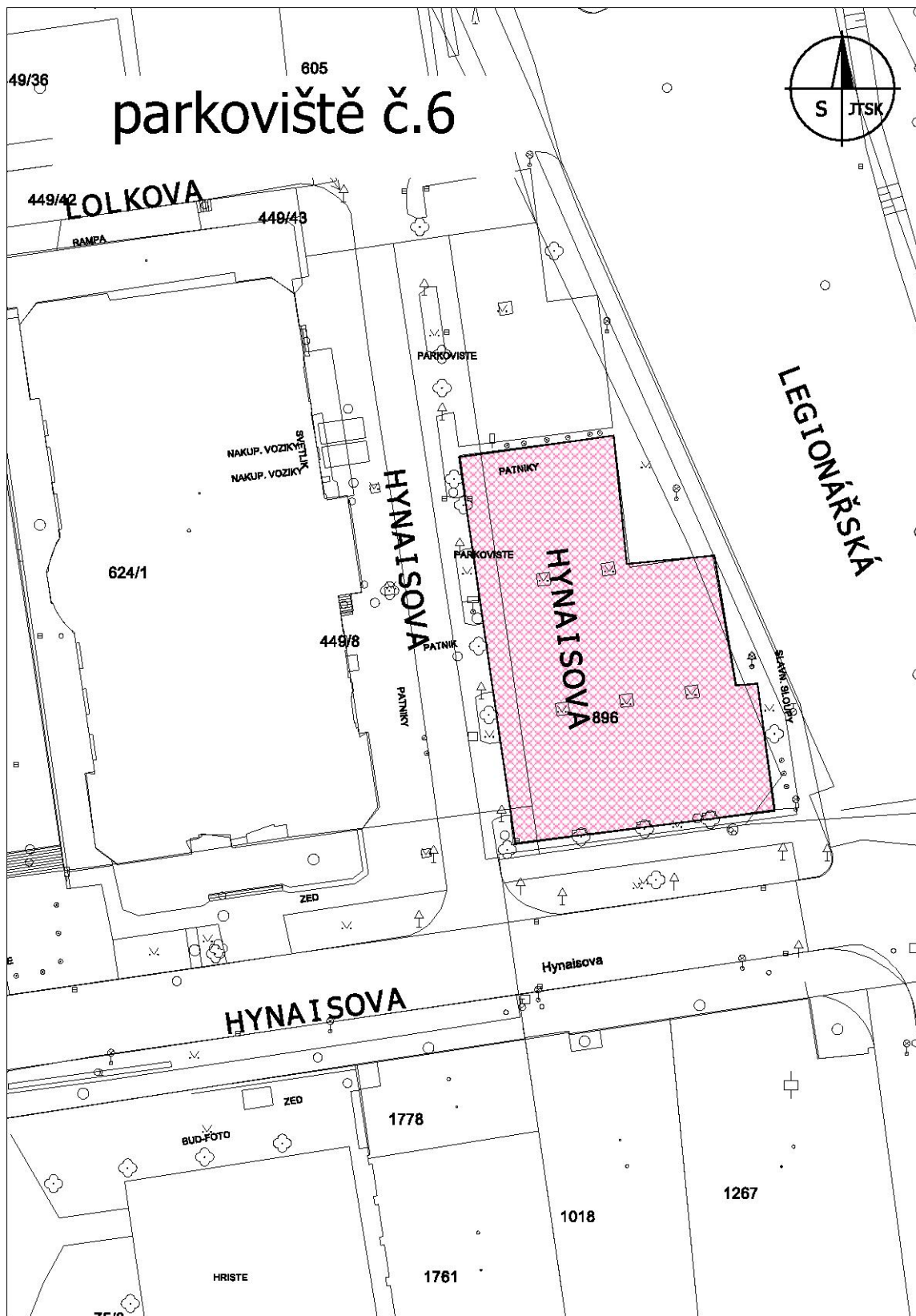


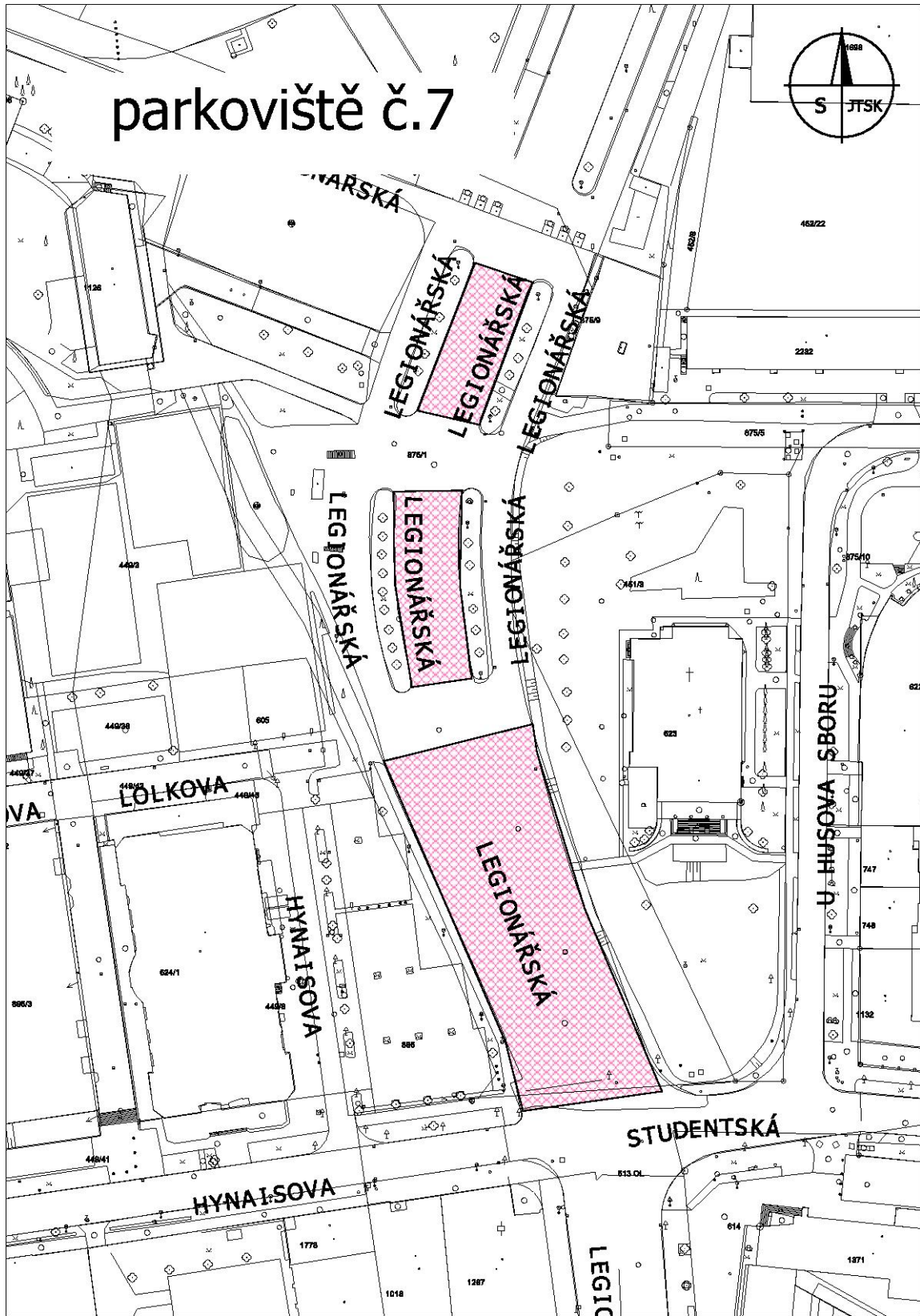


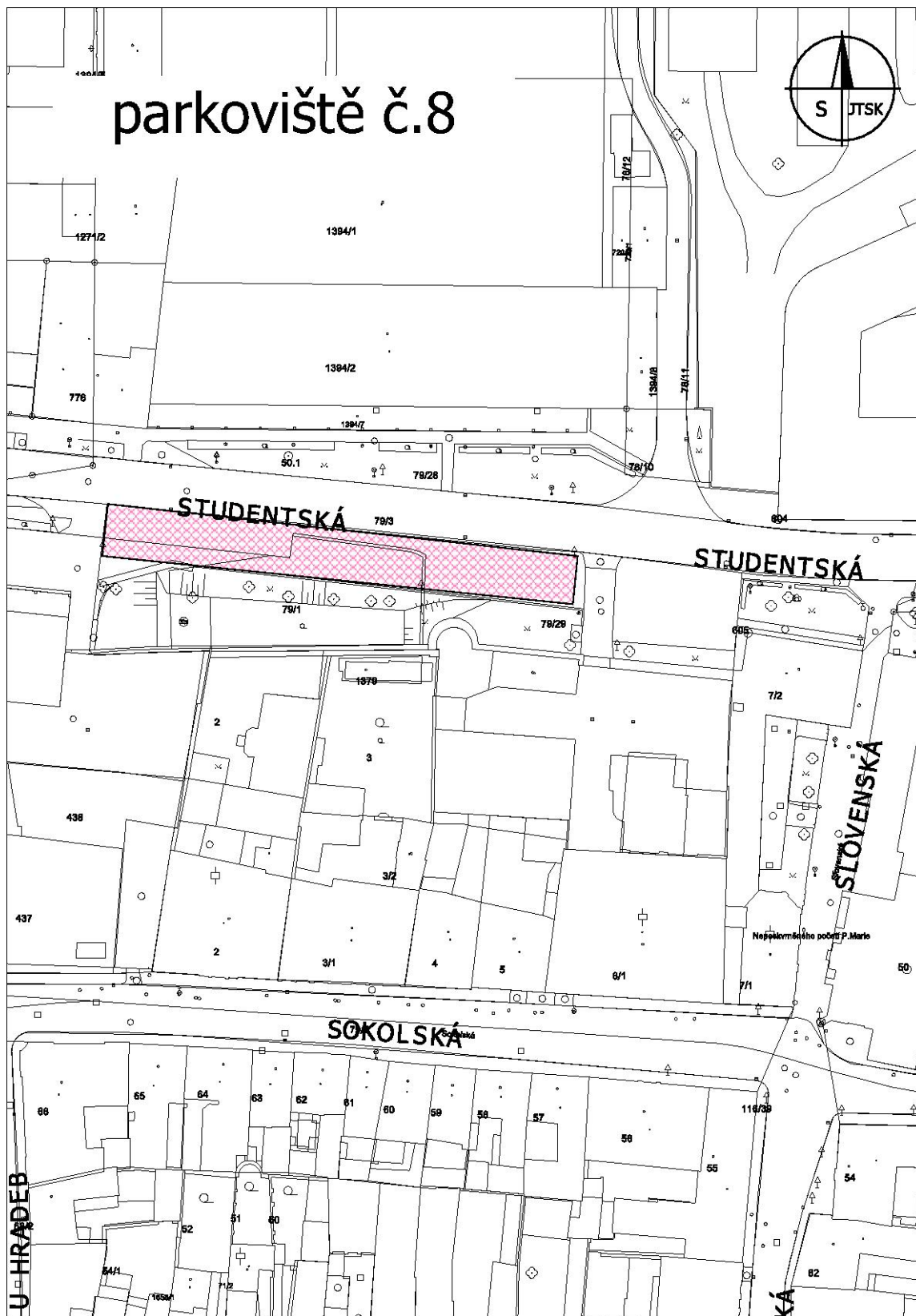


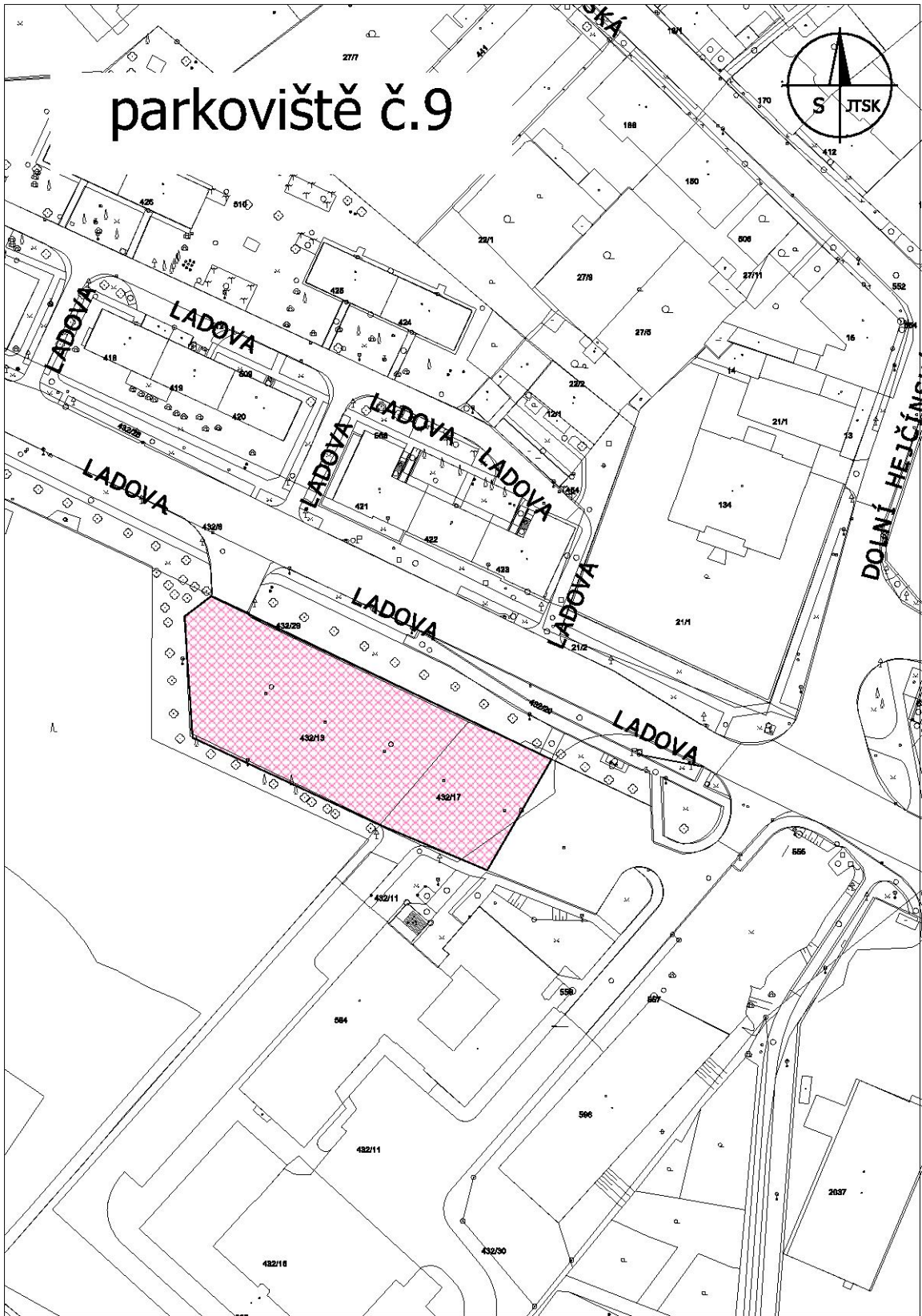
# parkoviště č.5

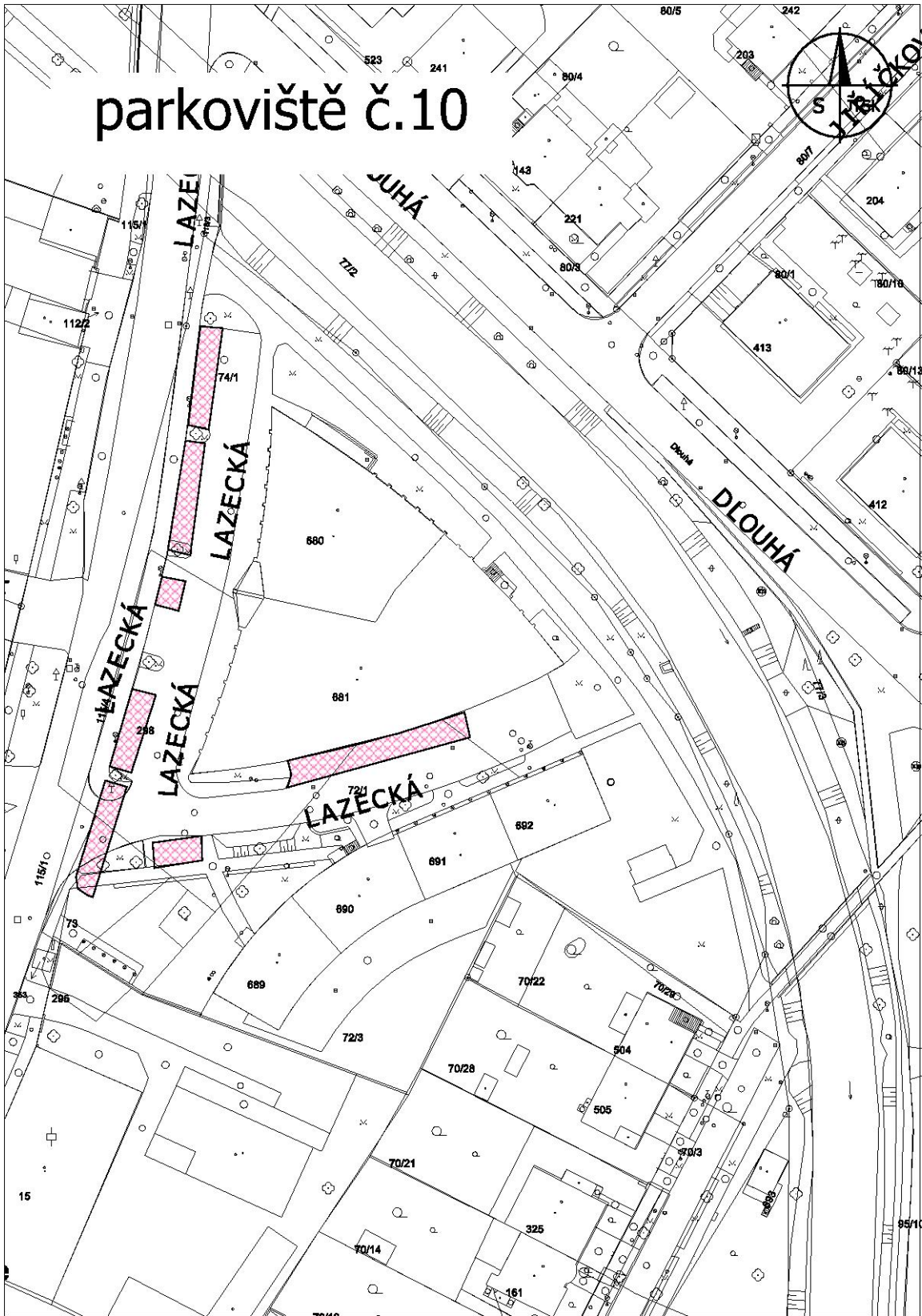


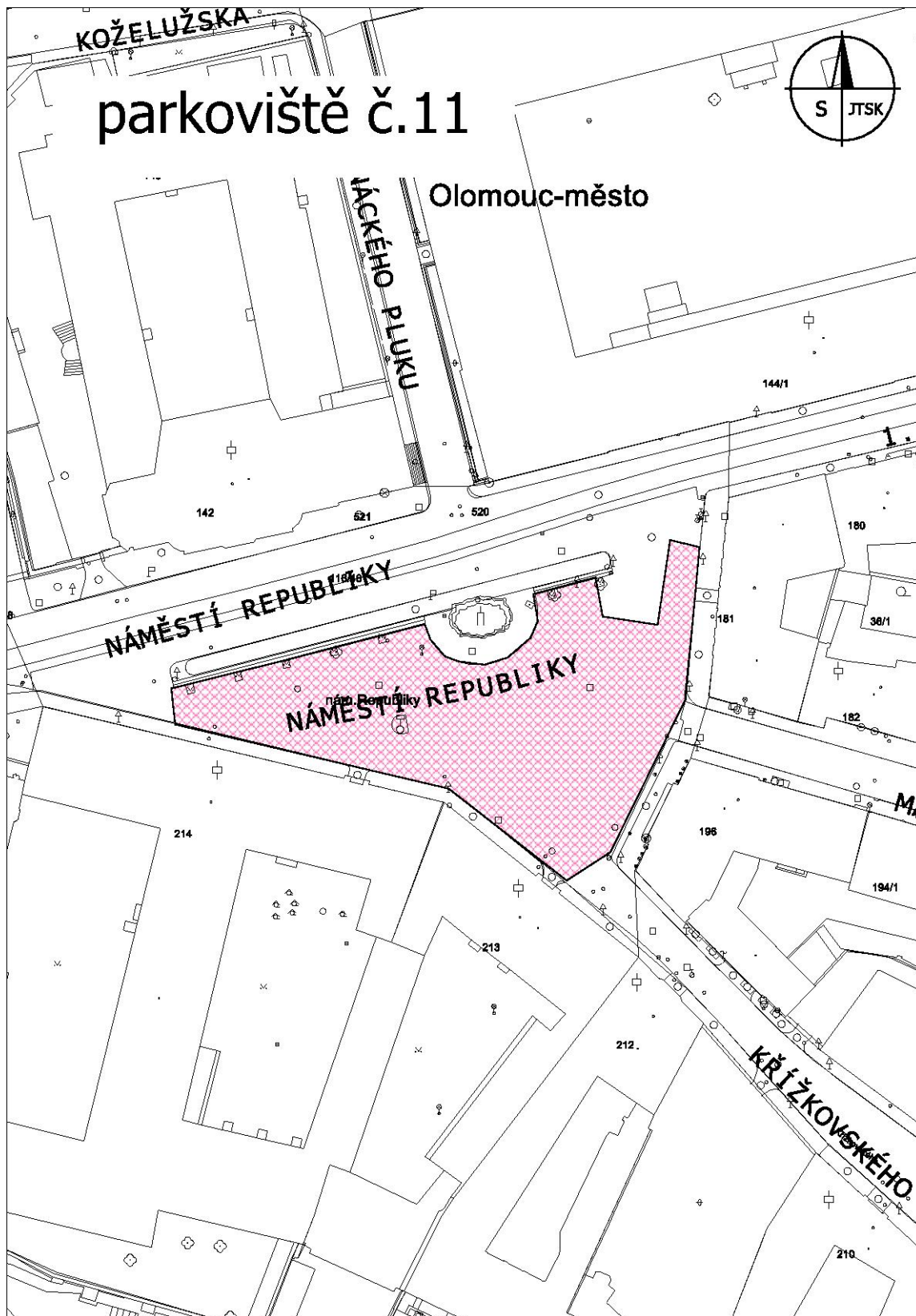




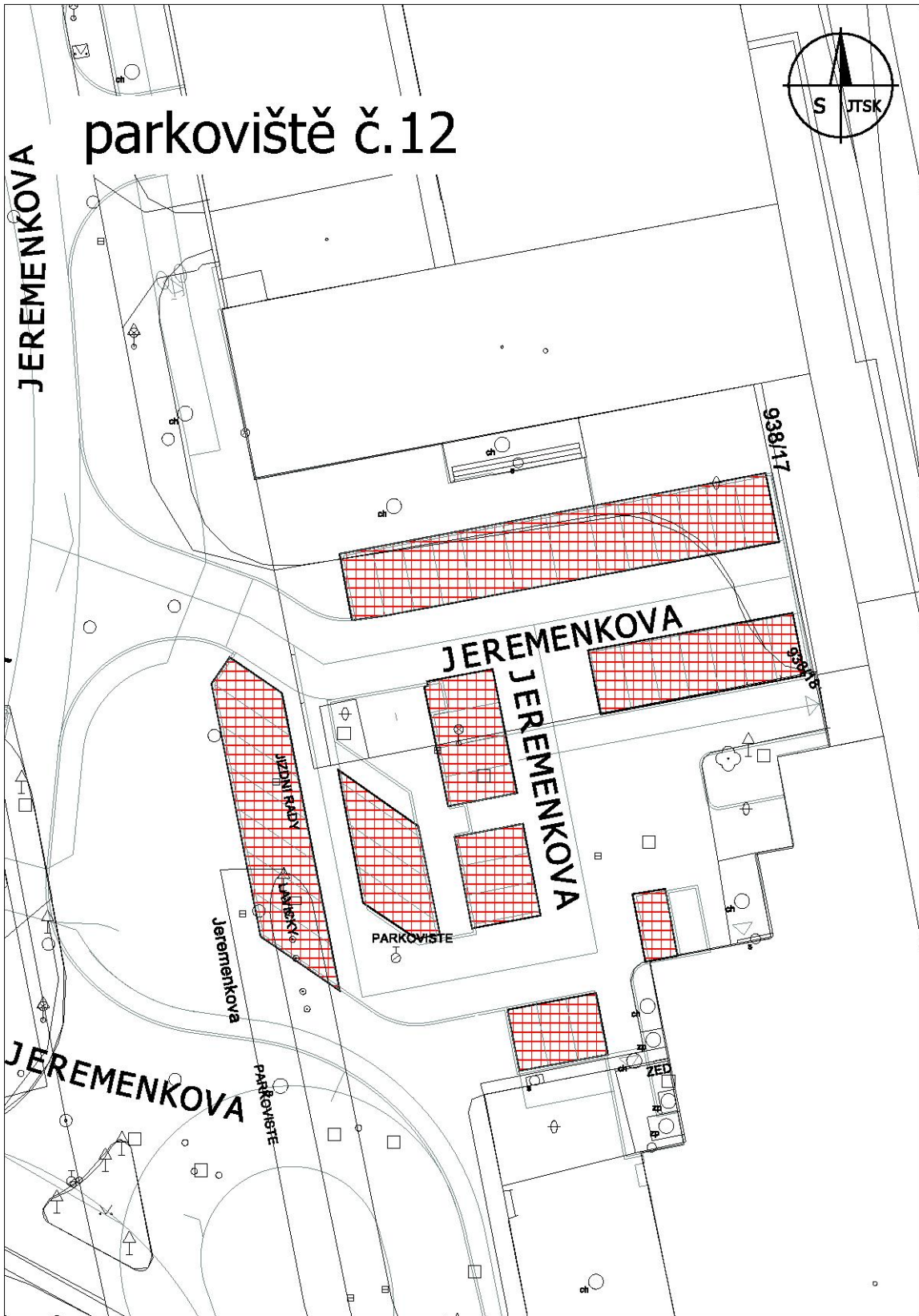


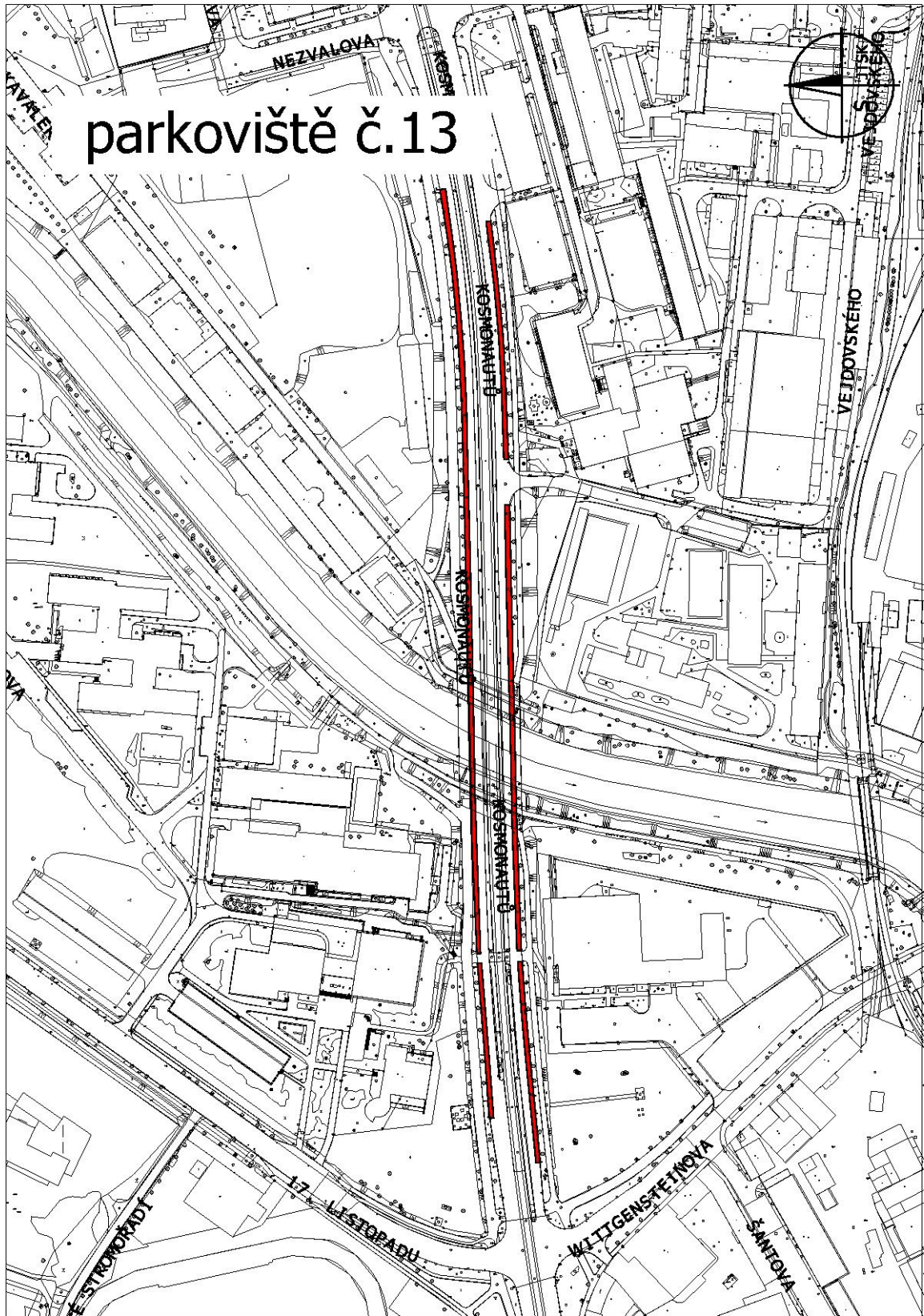












#### Příloha 4

### SEZNAM ZDRAVOTNÍCH STŘEDISEK; DOMŮ S BYTY PRO SENIORY A ZDRAVOTNĚ POSTIŽENÉ; INSTITUCÍ PRO ZDRAVOTNĚ POSTIŽENÉ A SENIORY

	č. mapy
1. SPEA poliklinika nám.Hrdinů – nástupní prostor vč. přechodu pro chodce	17; 1/4
2. Poliklinika u Tržnice – nástupní prostor včetně přechodu pro chodce	17; 3/4
3. Železniční poliklinika Jeremenkova	14; 2/3
4. Holečkova 9 – Trend vozíčkářů	15; 2/5
a) Jánského – zdravotní středisko	20; 1/1
b) Lužická 7 – Trend vozíčkářů	20; 1/1
5. Družební 4 – zdravotně postižení	15; 3/5
a) Peškova 2 – zdravotně postižení	15; 3/5
b) Handkeho 1, 2 – zdravotně postižení	15; 5/5
c) Fischerova 2, 4, 6 – zdravotně postižení + chodník ke klubovně důchodců	15; 5/5
d) Werichova 10 – zdravotně postižení	15; 4/5
6. Topolová 7 – zdravotně postižení	23; 2/2
7. Zikova 14 – dům pro seniory	15; 4/5
a) Rooseveltova 90 – zdravotně postižení	15; 4/5
8. I.P. Pavlova – Jalta – sdružení pro postižené	13; 1/1
9. Mozartova 43 – Sdružení Jitro	18; 1/2
a) Dobnerova – lékařské středisko + pošta + nákupní středisko	11; 2/2
b) Kmochova – Trend vozíčkářů	11; 1/2
10. Na Šibeníku – zdravotní středisko	18; 1/2
11. Politických vězňů 4 – zdravotně postižení	12; 1/1
12. Řepčinská 3, 5, 7, 9 – zdravotně postižení	22; 1/1
13. Dolní Hejčinská – Centrum Klíč	3; 1/1
14. Dlouhá ulice – zdravotní středisko + nástupní prostor včetně parkoviště	7; 1/1
15. nemocnice Klášterní Hradisko + chirurgická ambulance	1; 1/2
16. Fakultní nemocnice	11; 2/2
17. Sladkovského 1e, 1d – zdravotně postižení	24; 2/2
a) Příčná 2, 4, 6, 8 – domy s pečovatelskou službou	24; 2/2
18. Selské náměstí 69 – denní stacionář	6; 1/1
a) Švabinského 3 – Domov důchodců	6; 1/1
b) Přichystalova 64, 66, 68 – domy s pečovatelskou službou	16; 1/1
19. Topolany – Nedbalova 36 – zdravotně postižení	26; 1/1
20. Rožňavská 17 – zdravotně postižený	15; 3/5
21. Anavita a.s., Jižní, Slavonín – domov senior	23; 1/2

## Příloha 5

**SEZNAM ZŠ A MŠ**

<b>Název zařízení</b>	<b>adresa</b>	<b>číslo mapy</b>
<b>Základní škola a Mateřská škola Olomouc</b>	<b>Demlova 18</b>	<b>7; 1/1</b>
Základní škola Olomouc	Petřkova 3	1; 2/2
Mateřská škola Olomouc	Petřkova 5	1; 2/2
<b>Základní škola a Mateřská škola Olomouc</b>	<b>Dvorského 33 (Sv. Kopeček)</b>	<b>dodavatelsky (není chodník)</b>
Mateřská škola Olomouc	Dvorského 33	<b>dodavatelsky (není chodník)</b>
Mateřská škola Olomouc	Kovařovicova 11	<b>dodavatelsky (není chodník)</b>
Mateřská škola Olomouc	Gagarinova 17	<b>dodavatelsky; 2; 1/1</b>
<b>Základní škola Olomouc</b>	<b>Gagarinova 19 (Droždín)</b>	<b>dodavatelsky; 2; 1/1</b>
<b>Základní škola a Mateřská škola Olomouc</b>	<b>Gorkého 39</b>	<b>19; 1/1</b>
Mateřská škola Olomouc - Týneček	Blodkovo náměstí 15	<b>dodavatelsky; 27; 1/1</b>
Mateřská škola Olomouc	Selské náměstí 42	<b>6;</b>
<b>Fakultní základní škola Olomouc</b>	<b>Hálkova 4</b>	<b>14; 3/3</b>
<b>Základní škola Olomouc</b>	<b>Heyrovského 33</b>	<b>20; 1/1</b>
Základní škola Olomouc	Čajkovského 11	13; 1/1
<b>Fakultní základní škola a Mateřská škola Olomouc</b>	<b>Holečkova 10</b>	<b>15; 2/5</b>
Mateřská škola Olomouc	Holečkova 7	<b>15; 2/5</b>
Mateřská škola Olomouc	Schweitzerova 12	<b>15; 2/5</b>
Mateřská škola Olomouc	Střední Novosadská 50	<b>15; 5/5</b>
Základní škola Olomouc	Rooseveltova 103	<b>15; 4/5</b>
<b>Základní škola a Mateřská škola Olomouc - Holice</b>	<b>Náves Svobody 41</b>	<b>4; 1/1</b>
Mateřská škola Olomouc - Holice	Náves Svobody 38	<b>4; 1/1</b>
<b>Základní škola Olomouc</b>	<b>Mozartova 48</b>	<b>18; 2/2</b>
<b>Základní škola a Mateřská škola Olomouc</b>	<b>Nedvědova 17</b>	<b>20; 1/1</b>
Mateřská škola Olomouc	Nedvědova 13	<b>20; 1/1</b>
Mateřská škola Olomouc	Bieblova 7	<b>20; 1/1</b>
Mateřská škola Olomouc	Husitská 19	<b>15; 1/5</b>
Mateřská škola Olomouc	Přichystalova 20	<b>16; 1/1</b>
Základní škola Olomouc	Přichystalova 20	<b>16; 1/1</b>
<b>Základní škola a Mateřská škola Olomouc - Nemilany</b>	<b>Raisova 1</b>	<b>dodavatelsky; 10; 1/1</b>
Základní škola Olomouc - Slavonín	Zolova 2	<b>23; 1/2</b>
Mateřská škola Olomouc - Slavonín	Arbesova 48	<b>23; 1/2</b>
Mateřská škola Olomouc - Nemilany	Česká Čtvrť 2	<b>dodavatelsky; není chodník</b>
Mateřská škola Olomouc - Nedvězí	Neklanova 4	<b>dodavatelsky; 9; 1/1</b>

<b>Základní škola Komenium Olomouc</b>	<b>8. května 29</b>	<b>17; 2/4</b>
<b>Fakultní základní škola Dr. Milady Horákové a Mateřská škola Olomouc</b>	<b>Rožňavská 21</b>	<b>15; 2/5</b>
Mateřská škola Olomouc	Rožňavská 19	<b>15; 3/5</b>
Mateřská škola Olomouc	Radova 5	<b>15; 4/5</b>
<b>Základní škola a Mateřská škola Olomouc</b>	<b>Řezníčkova 1</b>	<b>24; 2/2</b>
Mateřská škola Olomouc	Hodolanská 4	<b>24; 2/2</b>
Mateřská škola Olomouc	Purkyňova 3	<b>24; 2/2</b>
Mateřská škola Olomouc	Táboritů 36	<b>24; 1/2</b>
<b>Základní škola Olomouc</b>	<b>Stupkova 16</b>	<b>11; 1/2</b>
<b>Základní škola a Mateřská škola Olomouc</b>	<b>Svatoplukova 11</b>	<b>22; 1/1</b>
Mateřská škola Olomouc	Na Trati 82	<b>22; 1/1</b>
<b>Fakultní základní škola Olomouc</b>	<b>Tererovo náměstí 1</b>	<b>12; 1/1</b>
Základní škola Olomouc	Helsinská 6	<b>12; 1/1</b>
<b>Základní škola Olomouc</b>	<b>Tř. Spojenců 8</b>	<b>17; 1/4</b>
<b>Základní škola Olomouc</b>	<b>Zeyerova 28</b>	<b>14; 1/3</b>
<b>Mateřská škola Barevný svět Olomouc</b>	<b>Dělnická 17 B</b>	<b>12; 1/1</b>
<b>Mateřská škola Olomouc</b>	<b>Helsinská 11</b>	<b>12; 1/1</b>
Mateřská škola Olomouc	Čapka Choda 12	<b>12; 1/1</b>
<b>Mateřská škola Olomouc</b>	<b>Herrmannova 1</b>	<b>7; 1/1</b>
Mateřská škola Olomouc - Chomoutov	Baarova 5	<b>dodavatelsky; ; 5; 1/1</b>
<b>Mateřská škola Olomouc</b>	<b>Jílová 41</b>	<b>11; 1/2</b>
<b>Mateřská škola Olomouc</b>	<b>Kpt. Nálepky 10</b>	<b>14; 1/3</b>
Mateřská škola Olomouc	Na Bystřičce 24	<b>14; 1/3</b>
<b>Mateřská škola Olomouc</b>	<b>Michalské stromořadí 11</b>	<b>udržuje Výstaviště Flora Olomouc</b>
Mateřská škola Olomouc	Čajkovského 14 A	<b>13; 1/1</b>
Mateřská škola Olomouc	Vojanova 10	<b>13; 1/1</b>
<b>Mateřská škola Olomouc</b>	<b>Mozartova 6</b>	<b>18; 1/2</b>
<b>Mateřská škola Olomouc</b>	<b>Rooseveltova 101</b>	<b>15; 4/5</b>
Mateřská škola Olomouc	Lužická 7	<b>20; 1/1</b>
<b>Mateřská škola Sedmikráska Olomouc</b>	<b>Škrétova 2</b>	<b>18; 1/2</b>
<b>Mateřská škola Olomouc</b>	<b>Wolkerova 34</b>	<b>18; 2/2</b>
Mateřská škola Olomouc	Mozartova 22	<b>18; 1/2</b>
<b>Mateřská škola Olomouc</b>	<b>Zeyerova 23</b>	<b>14; 1/3</b>
<b>Mateřská škola Olomouc</b>	<b>Žižkovo náměstí 3</b>	<b>17; 4/4</b>
Mateřská škola Olomouc	Sokolská 19	<b>17; 2/4</b>
<b>Základní škola a Mateřská škola logopedická Olomouc</b>	<b>Tř. Svornosti 37/900</b>	<b>18; 1/2</b>
<b>Mateřská škola Olomouc</b>	<b>Blanická 16</b>	<b>14; 1/3</b>
<b>Základní škola prof. Z. Matějčka Olomouc</b>	<b>Svatoplukova 11</b>	<b>22; 1/1</b>
Základní škola Olomouc	Řepčinská 54	<b>22; 1/1</b>
<b>Základní škola Olomouc</b>	<b>Táboritů 25</b>	<b>24; 1/2</b>
<b>Církevní Mateřská škola Ovečka v Olomouci</b>	<b>Na Hradě 246/2</b>	<b>17; 2/4</b>
<b>Základní škola sv. Voršily v Olomouci</b>	<b>Aksamitova 6/707</b>	<b>17; 3/4</b>
<b>Jesle Magistrátu města Olomouce</b>	<b>Tř. Spojenců 14</b>	<b>17; 1/4</b>
<b>Mateřská škola Olomouc</b>	<b>Blahoslavova 2</b>	<b>17; 4/4</b>

**Příloha 6**

**SEZNAM ZASTÁVEK MHD**

číslo zastávky	název zastávky	směr	ulice	výměra	celkem m <sup>2</sup>
1	Topolany	Do centra	Nedbalova	12 x 2	24
2	Topolany	Z centra	Nedbalova	12 x 1,7	20,4
3	Nedvězí	Olomouc	Jilemnického	12 x 2	24
4	Nedvězí	Bystročice	Jilemnického	12 x 2	24
5	Řepčinská	Horka	Řepčinská	18 x 1,5	27
6	Řepčín, Svatoplukova	Horka	Svatoplukova	18 x 2	36
7	Řepčín, Svatoplukova	Ladova	Svatoplukova	18 x 1,7	30,6
8	Řepčín, Máchova	Na Střelnici	Řepčinská	18 x 2	36
10	Řepčín, železárný	konečná	Řepčinská	36 x 2	72
11	Řepčín, železárný	Hlavní nádraží	Řepčinská	18 x 2	36
12	Řepčín, železárný	Nám. Hrdinů	Řepčinská	18 x 2	36
13	Řepčín, železárný	Horka	Řepčinská	18 x 2	36
14	Řepčinská, Máchova	Horka	Řepčinská	12 x 1,5	18
15	Řepčinská	Na Střelnici	Řepčinská	12 x 2	24
16	Řepčín, škola	Horka	Řepčinská	12 x 1,5	18
17	Řepčín, škola	Nám. Hrdinů	Řepčinská	12 x 2	24
18	Neředín, krematorium	Topolany	Třída Míru	18 x 2	36
19	Pod Letištěm	Topolany	Třída Míru	12 x 1,5	18
20	Pod Letištěm	Centrum	Třída Míru	12 x 2	24
21	Neředín, krematorium	Nám. Hrdinů	Třída Míru	18 x 2	36
22	Slavonín, Cihelna	Nemilany	Kyselovská	18 x 2	36
23	Slavonín, Cihelna	Kyselovská	Kyselovská	18 x 2	36
24	Kyselovská	Slavonín	Kyselovská	18 x 2	36
25	Kyselovská	Nemilany	Kyselovská	18 x 2	36
26	Slavonín, křižovatka	Nedvězí	Jižní	18 x 2	36
27	Slavonín, křižovatka	Povel	Jižní	18 x 1,7	30,6
28	Slavonín, KOVO	Nedvězí	Zolova	0	0
29	Slavonín, KOVO	Slavonín	Zolova	0	0
30	Fakultní nemocnice	Prostějov	Brněnská	36 x 2	72
31	Fakultní nemocnice	Centrum	Brněnská	18 x 2	36
32	Pionýrská	Prostějov	Brněnská	18 x 2	36
33	Pionýrská	Hlavní nádraží	Brněnská	18 x 1,5	27
34	Nová Ulice	Tabulový vrch	Hraniční	12 x 3	36
35	Nová Ulice	Centrum Haná	Hraniční	18 x 2	36
36	Karafiátová	Centrum Haná	Stupkova	18 x 1,5	27
37	Karafiátová	Nám. Hrdinů	Stupkova	18 x 1,7	30,6
38	Stupkova	Nám. Hrdinů	Stupkova	18 x 2	36
39	Stupkova	Centrum Haná	Stupkova	18 x 2	36
40	Jílová	Tabulový vrch	Kmochova	18 x 2	36
41	Jílová	Nám. Hrdinů	Kmochova	18 x 2	36
42	Kmochova	Nám. Hrdinů	Kmochova	18 x 2	36

43	Kmochova	Tabulový vrch	Kmochova	18 x 2	36
44	Dvořákova	Foersterova	Foersterova	18 x2	36
45	Dvořákova	Hlavní nádraží	Foersterova	18 x2	36
46	Foersterova, pošta	Nám. Hrdinů	Foersterova	18 x2	36
47	Foersterova, pošta	Hlavní nádraží	Foersterova	18 x2	36
48	Foersterova	Topolany	Foersterova	18 x2	36
49	Foersterova	Hlavní nádraží	Foersterova	18 x2	36
50	Tabulový vrch	Konečná	Hněvotínská	36 x 2	72
51	Tabulový vrch	Hlavní nádraží	Hněvotínská	18 x 2	36
52	Lékařská fakulta	Tabulový vrch	Hněvotínská	12 x 1,6	19,2
53	Lékařská fakulta	Foersterova	Hněvotínská	12 x 1,6	19,2
54	Svornosti	Nám. Hrdinů	Třída Svornosti	18 x 2	36
55	Svornosti	Tabulový vrch	Třída Svornosti	18 x 2	36
56	Tyfloservis	U Jalty	I.P.Pavlova	18 x 2	36
57	Hněvotínská	Tabulový vrch	Hněvotínská	18 x 1,8	32,4
58	Hněvotínská	Dvořákova	Hněvotínská	18 x 1,2	21,6
59	Vejdovského	Tržnice	Kosmonautů	12 x 2	24
60	U Zlaté koule	Neředín	Třída Míru	18 x 2	36
61	Wolkerova	centrum	Wolkerova	18 x 2	36
62	Wolkerova	Brněnská	Wolkerova	18 x 2	36
63	Okružní	Stupkova	Okružní	18 x 2	36
64	Okružní	Hraniční	Okružní	18 x 1,5	27
65	Nové Sady, Ahold	konečná	Dolní Novosadská	18 x 2	36
66	Nové Sady, Ahold	Nové Sady	Dolní Novosadská	18 x 2	36
67	Nemilany	Slavonín	Povelská	18 x 1,9	34,2
68	Nemilany	konečná	Lidická	18 x 1,2	21,6
69	Chomoutov škola výstup	Štěpánov	Štěpánovská	12 x 1	12
70	Chomoutov, křižovatka	Horka	Dalimilova	12 x 1,8	21,6
71	Chomoutov, křižovatka	Chomoutov	Horecká	12 x 1,8	21,6
72	Chomoutov škola nástup	Horka	Čapky Drahlovského	12 x 1	12
73	Chomoutov	Štěpánov	Dalimilova	18 x 1,5	27
74	Chomoutov	Lazce	Dalimilova	15 x 1,5	22,5
75	Na Trati	MŽ nový závod	Na Trati	18 x 1,5	27
76	Na Trati	Nám. Hrdinů	Na Trati	18 x 1,5	27
77	Erenburgova	MŽ nový závod	Erenburgova	18 x 0,9	16,2
78	Erenburgova	Hlavní nádraží	Erenburgova	18 x 1,6	28,8
79	Ladova	Nám. Hrdinů	Ladova	18 x 1,8	32,4
80	Ladova	Litovel	Ladova	12 x 2	24
81	Tomkova	MŽ nový závod	Tomkova	12 x 1,5	18
82	Tomkova	Nám. Hrdinů	Tomkova	12 x 1,5	18
83	Gymnázium Hejčín	Řepčín	Na Šibeníku	18 x 1,6	28,8
84	Gymnázium Hejčín	Nám. Hrdinů	Na Šibeníku	18 x 1,6	28,8
85	Zenit	Foersterova	Velkomoravská	18 x 2	36
86	Zenit	Hlavní nádraží	Velkomoravská	18 x 2	36
87	Slavonínská	Nové Sady	Slavonínská	12 x 1,2	14,4
88	Slavonínská	Slavonín	Slavonínská	18 x 1,7	30,6

89	Jižní	Povel	Schweitzerova	18 x 1,7	30,6
90	Jižní	Slavonín	Schweitzerova	18 x 1,7	30,6
91	Povel, škola	tržnice	Schweitzerova	18 x 1,8	32,4
92	Povel, škola	Slavonín	Schweitzerova	18 x 1,8	32,4
93	U Botanické zahrady	tržnice	Schweitzerova	18 x 1,7	30,6
94	U Botanické zahrady	Slavonín	Schweitzerova	18 x 1,8	32,4
95	Hotelový dům	Hlavní nádraží	Velkomoravská	18 x 2	36
96	U Kapličky	Slavonín	Schweitzerova	18 x 1,5	27
97	Jablonského	Farmak	Jablonského	12 x 1,5	18
98	Jablonského	Nám. Hrdinů	Jablonského	12 x 1,5	18
99	Frajtovo náměstí	Hlavní nádraží	Heydukova	18 x 1,8	32,4
100	Frajtovo náměstí	Lazce	Heydukova	12 x 1,7	20,4
101	Frajtovo náměstí	konečná Černovír	Peřinova	12 x 1,7	20,4
102	Na Sezníku	Černovír konečná	Černovířská	12 x 2	24
103	Černovír	konečná	Černovířská	12 x 2	24
104	Černovír	Frajtovo náměstí	Černovířská	12 x 2	24
105	Na Špici	Hlavní nádraží	Jeremenkova	12 x 2	24
106	Na Špici	Chválkovice	Jeremenkova	30 x 2	60
107	Náměstí Hrdinů	Šibeník	Třída Svobody	30 x 2	60
108	Náměstí Hrdinů	tržnice	Legionářská	12 x 2	24
109	Náměstí Hrdinů	Lazce	Legionářská	25 x 2	50
110	Náměstí Hrdinů	tržnice	Třída Svobody	25 x 2	50
111	Náměstí Hrdinů	tržnice	Třída Svobody	30 x 2	60
112	Náměstí Hrdinů	Lazce	Legionářská	25 x 2	50
113	Kosmonautů	Hlavní nádraží	Kosmonautů	18 x 2	36
114	Kosmonautů	Tržnice	Kosmonautů	18 x 2	36
115	Envelopa	Hlavní nádraží	Třída 17.listopadu	18 x 1,8	32,4
116	Envelopa	tržnice	Třída 17.listopadu	18 x 1,5	27
117	Tržnice	Hlavní nádraží	Třída Svobody	18 x 2	36
118	Tržnice	Nám. Hrdinů	Třída Svobody	18 x 2	36
119	Tržnice	Povel	Třída Svobody	18 x 2	36
120	Tržnice	Nám. Hrdinů	Třída Svobody	18 x 2	36
121	Tržnice, plocha		Třída Svobody	18 x 2 x 9	324
122	Na Střelnici	Nám. Hrdinů	Na Střelnici	36 x 1,8	64,8
123	Na Střelnici	Lazce	Na Střelnici	36 x 2	72
124	Pasteurova	Hlavní nádraží	Pasteurova	18 x 1,7	30,6
125	Třída 17.listopadu	Hlavní nádraží	Třída 17.listopadu	18 x 2	36
126	Třída 17.listopadu	tržnice	Třída 17.listopadu	18 x 2	36
127	Na Letné	Nám. Hrdinů	Václava III.	12 x 1,7	20,4
128	Na Letné	Hlavní nádraží	Václava III.	12 x 1	12
129	U Bristolu	Hlavní nádraží	Na Letné	12 x1,2	14,4
130	U Bristolu	Nám. Hrdinů	Na Letné	12 x 1,6	19,2
131	Rooseveltova	Nové Sady	Rooseveltova	12 x 1,6	19,2
132	Smetanovy sady	Povel	Polská	18 x 2	36



133	Smetanovy sady	tržnice	Polská	18 x 2	36
134	Komenského	Nám. Hrdinů	Komenského	18 x 1,8	32,4
135	Komenského	Hlavní nádraží	Komenského	18 x 1,8	32,4
136	DPMO	Nám. Hrdinů	Dobrovského	12 x 2	24
137	Velkomoravská	Zenit	Velkomoravská	18 x 2	36
138	Velkomoravská	Hlavní nádraží	Velkomoravská	18 x 2	36
139	Čistička	konečná	Dolní Novosadská	12 x 0,8	9,6
140	Čistička	tržnice	Dolní Novosadská	12 x 0,8	9,6
141	Čistička	Ahold	Dolní Novosadská	12 x 1,7	20,4
142	Nové Sady, žel. zast.	čistička	Střední Novosadská	18 x 1,8	32,4
143	Nové Sady, žel. zast.	tržnice	Střední Novosadská	18 x 1,8	32,4
144	U Rybářského stavu	čistička	Střední Novosadská	18 x 2	36
145	U Rybářského stavu	tržnice	Střední Novosadská	18 x 2	36
146	Zikova	Nám. Hrdinů	Zikova	18 x 1,8	32,4
147	Zikova	Nové Sady	Zikova	18 x 1,8	32,4
148	Trnkova	tržnice	Rooseveltova	18 x 2	36
149	Trnkova	čistička	Rooseveltova	18 x 2	36
150	Nové Sady, sokolovna	tržnice	Rooseveltova	18 x 2	36
151	Nové Sady, sokolovna	čistička	Rooseveltova	18 x 2	36
152	Rooseveltova	tržnice	Rooseveltova	12 x 1.6	19,2
153	Nové Sady, U Kostela	tržnice	Dolní Novosadská	18 x 2	36
154	Nové Sady, U Kostela	Ahold	Dolní Novosadská	18 x 2	36
155	U Kapličky	tržnice	Schweitzerova	18 x 1,8	32,4
157	Šibeník	Tržnice	Na Šibeníku	18 x 1,5	27
158	Šibeník	Řepčín	Na Šibeníku	18 x 1,5	27
159	Finanční úřad	Nám. Hrdinů	Lazecká	18 x 1,8	32,4
160	Finanční úřad	Chomoutov	Lazecká	18 x 1,7	30,6
161	Lazce	Nám. Hrdinů	Lazecká	12 x 1,6	13,6
162	Lazce	Chomoutov	Lazecká	12 x 1,6	13,6
163	Lazce, kaple	Nám. Hrdinů	Lazecká	18 x 1,8	32,4
164	Lazce, kaple	Chomoutov	Lazecká	12 x 1,5	18
165	Dlouhá	Na Střelnici	Dlouhá	12 x 1,5	18
166	Fibichova	Holice	Jeremenkova	18 x 1,8	32,4
167	Fibichova	Hlavní nádraží	Jeremenkova	18 x 2	36
168	Fibichova - před rondelem z nádraží		Jeremenkova	36 x 2	72
169	Fibichova - před rondelem od nádraží		Jeremenkova	36 x 2	72
170	Aut. nádraží podchod	Hlavní nádraží	Tovární	36 x 2	72
171	Aut. nádraží podchod	Olma	Tovární	30 x 2	60
172	Vejdovského	Hlavní nádraží	Kosmonautů	18 x 2	36
173	Vejdovského	Zenit	Vejdovského	18 x 2	36
174	ČSAD	Holice	Rolsberská	18 x 1,5	27
175	ČSAD	Hlavní nádraží	Rolsberská	18 x 1,7	30,6
176	Lipenská	Bystrovany	Lipenská	18 x 2	36
177	Lipenská	Hlavní nádraží	Lipenská	18 x 2	36
178	Lipenská	panelárna	Pavelkova	12 x 1	12
179	U Teplárny	Zenit	Holická	18 x 2	36

180	U Teplárny	Hlavní nádraží	Holická	18 x 2	36
181	Zora	průjezdni	Tovární	12 x 2	24
182	Konzum	Hlavní nádraží	Přichystalova	12 x 1,5	18
183	Konzum	Přichystalova	Přichystalova	12 x 1,5	18
184	Přichystalova	Hlavní nádraží	Přichystalova	12 x 1,5	18
185	Holice	Holice	Náves Svobody	18 x 1,7	30,6
186	Holice	Hlavní nádraží	Náves Svobody	18 x 1,8	32,4
187	Holice	Hlavní nádraží	Náves Svobody	18 x 1,8	32,4
188	U Mlýna	konečná Holice	Náves Svobody	18 x 1,5	27
189	U Mlýna	Hlavní nádraží	Náves Svobody	18 x 1,5	27
190	Pekárny	Holice	Přerovská	18 x 1,5	27
191	Pekárny	Hlavní nádraží	Přerovská	18 x 1,5	27
192	Olma	konečná	Pavelkova	18 x 2	36
193	Nový Dvůr	točna	Nový Dvůr	12 x 1,2	14,4
194	Masokombinát	točna	Hamerská	18 x 2	36
195	Keplerova	Průmyslová	Průmyslová	18 x 1,5	27
196	Keplerova	Holice	Průmyslová	18 x 1,5	27
197	Průmyslová	Holice	Průmyslová	18 x 1,8	32,4
198	Průmyslová	výstupní	Průmyslová	18 x 1,8	32,4
199	Holice , rest. U Sokolovny	Velký Týnec	Přerovská	18 x 1	18
200	Holice , rest. U Sokolovny	Hlavní nádraží	Přerovská	18 x 1	18
201	Milo II	Masokombinát	Hamerská	18 x 2	36
202	Milo II	Hlavní nádraží	Hamerská	18 x 2	36
203	Holická, Grapo	Šlechtitelů	Šlechtitelů	12 x 2	24
204	Holická, Grapo	Hlavní nádraží	Šlechtitelů	12 x 2	24
205	Technologická	Holická	Technologická	12 x 1,8	21,6
206	Šlechtitelů	Konečná	Šlechtitelů	24 x 1,2	28,8
207	Hamerská	Masokombinát	Hamerská	18 x 2	36
208	Hamerská	U Mlýna	Hamerská	18 x 2	36
209	Klášteří Hradisko	Černovír konečná	Sokolovská	12 x 1,5	18
210	Klášteří Hradisko	Hlavní nádraží	Sokolovská	12 x 1,5	18
211	Farmak	konečná	Na Vlčinci	18 x 2	36
212	Farmak	Lazce	Na Vlčinci	18 x 2	36
213	Stratilova	Farmak	Na Vlčinci	18 x 1,5	27
214	Stratilova	Lazce	Na Vlčinci	18 x 2	36
215	Černá cesta	Farmak	Sokolovská	12 x 2	24
216	Černá cesta	Hlavní nádraží	Sokolovská	12 x 1,5	18
217	Nový Svět	Šlechtitelů	Holická	12 x 1,6	19,2
218	Nový Svět	Hlavní nádraží	Holická	12 x 1,5	18
219	Na Pile	Týneček	Pavlovická	18 x 2	36
220	Na Pile	Svatý Kopeček	Pavlovická	18 x 2	36
221	Na Pile	Hlavní nádraží	Pavlovická	12 x 2	24
222	Chválkovická - Epava	Týneček	Chválkovická	12 x 2	24
223	Chválkovická - Epava	Hlavní nádraží	Chválkovická	12 x 1,6	19,2
224	Na Rohu	Svatý Kopeček	Chválkovická	12 x 2	24
225	Na Rohu	Hlavní nádraží	Švabinského	12 x 2	24

226	Selské náměstí	Svatý Kopeček	Švabinského	12 x 2	24
227	Selské náměstí	Hlavní nádraží	Švabinského	12 x 2	24
228	Selské náměstí	Hlavní nádraží	Kubátova	12 x 1,5	18
229	Selské náměstí	Týneček	Kubátova	12 x 1,5	18
230	Domov důchodců	Svatý Kopeček	Švabinského	12 x 1,2	14,4
231	Domov důchodců	Hlavní nádraží	Švabinského	12 x 1,5	18
232	Panelárna	panelárna	U panelárny	12 x 1,6	19,2
233	Presbeton	Hlavní nádraží	U panelárny	12 x 2	24
234	Presbeton	panelárna	U panelárny	12 x 2	24
235	Dopravní stavby	Hlavní nádraží	U panelárny	12 x 2	24
236	Dopravní stavby	konečná	U panelárny	12 x 2	24
237	Civilní obrana	panelárna	Pavelkova	12 x 1,5	18
238	Civilní obrana	Hlavní nádraží	Pavelkova	18 x 1,5	27
239	AŽD	Sigma	Železniční	12 x 1,5	18
240	AŽD	Hlavní nádraží	Železniční	12 x 2	24
241	Sigma	konečná	Železniční	12 x 1,5	18
242	Sigma	Hlavní nádraží	Železniční	12 x 2	24
243	Týneček	točna	Šternberská	18 x 1,5	27
244	Aquapark	I.P.Pavlova	Kafkova	18 x 2	36
247	Droždín, dolní konec	Bystrovany	Pplk.Sochora	12 x 2	24
248	Droždín, škola	Bukovany	Gagarinova	12 x 2	24
249	Droždín, škola	Bystrovany	Gagarinova	12 x 1,8	21,6
250	Droždín, Horní Úlehla	Bukovany	Horní Úlehla	12 x 1,6	19,2
251	Droždín, Horní Úlehla	Bystrovany	Horní Úlehla	12 x 2	24
252	Droždín, U Cihelny	Bystrovany	U cihelny	12 x 2	24
253	Droždín, U Cihelny	Bukovany	U cihelny	12 x 1,5	18
254	Droždínská zatáčka	Sv.Kopeček	B.Dvorského	12 x 2	24
255	Droždínská zatáčka	Olomouc	B.Dvorského	12 x 1,5	18
256	Svatý Kopeček, bazilika	Radíkov,Lošov	B.Dvorského	12 x 2	24
257	Svatý Kopeček, bazilika	Olomouc	B.Dvorského	12 x 2	24
258	Svatý Kopeček, ZOO	Radíkov,Lošov	Radíkovská	12 x 2	24
259	Svatý Kopeček, ZOO	Olomouc	Radíkovská	10 x 2	20
260	Radíkov, zahrádky	Lošov	Malinovského	12 x 2	24
261	Radíkov, zahrádky	Sv.Kopeček	Malinovského	12 x 2	24
262	Radíkov-konečná	Radíkovský vysíl.	M.Pujmanové	12 x 2	24
263	Radíkov	Sv.Kopeček	Malinovského	12 x 2	24
264	Lošov	Velká Bystřice	Svolinského-točna	4 x 2	8
265	Lošov, Svolinského	Velká Bystřice	Svolinského- konečná	12 x 2	24
266	Lošov, Svolinského	Sv.Kopeček	Svolinského-nástup	12 x 2	24
267	U Lesa	Sv.Kopeček	U lesa	4 x 3	12
268	Slavonín, Dům seniorů	Povel	Jižní	22 x 2	44
269	Šlechtitelů	Hlavní nádraží	Šlechtitelů	12 x2	24
<b>Celkem</b>					<b>8 123</b>

počet zastávek 265